



FOTO: CORTESÍA FINCA SALA VIVÉ

2hrs.

VIAJA CERCA. VIAJA INFORMADO

Número 1, Abril 2021

VIÑEDOS DE QUERÉTARO, MARIDAJE PERFECTO

UNA OFERTA
AMPLÍSIMA Y
EXPERIENCIAS
ÚNICAS EN LA
FINCA SALA VIVÉ,
DE FREIXENET, O
EN LA REDONDA...
Y TODO CON
VISTA A LA PEÑA
BERNAL. **PÁG 22**



JOYA COLONIAL SAN MIGUEL DE ALLENDE ENAMORA

Un sitio rico en historia, gastronomía y cultura espera a los turistas para que disfruten de su esplendor virreinal, reconocido a nivel mundial. **P. 24**

DESIERTO VIVO ENIGMÁTICO, ASÍ ES REAL DE CATORCE

El pueblo fantasma es un escenario en el que los visitantes se asombran con sus paisajes desérticos y el turismo de aventura cobra vida. **P. 4 y 5**



IMPRESIONANTE ZIRAHUÉN, "LUGAR DE HUMAREDAS"

Con un paisaje lleno de pinos, encinos y madroños, es el lugar ideal para practicar deportes de aventura y desconectarse de la rutina. **P. 38**



ORGANIZACIÓN EDITORIAL MEXICANA



Mario Vázquez Raña
Fundador

Paqulta Ramos de Vázquez
Presidenta y Directora General

Francisco Torres Vázquez
Vicepresidente Ejecutivo

Francisco José Torres Cano
Director General de Ventas y Estudios Tepeyac

Jesús Sánchez Villarreal
Director General de Administración

Martha Ramos Sosa
Directora General Editorial

Antonio Rodríguez Demeneghi
Director General División Papel

Ebodlo Sánchez Rodríguez
Director Nacional de Tecnología

Victor M. Pimentel González
Director Nacional de Recursos Humanos

¡BUEN VIAJE!

México es, sin lugar a duda, un paraíso para el viajero. Es un sitio privilegiado que se distingue en el mundo por sus atractivos turísticos, además de la calidez de su clima y su gente.

Luego de más de un año de pandemia y ante la cada vez más cercana luz al final del túnel, Organización Editorial Mexicana (OEM) edita este suplemento especial denominado 2 Horas Región Bajío, para difundir los atractivos culturales y naturales únicos de esta zona del país que combina lo tradicional y lo moderno en ciudades de los estados de Guanajuato, Querétaro, Michoacán, San Luis Potosí, Aguascalientes y Zacatecas.

Es el esfuerzo coordinado de 10 periódicos en seis estados de la República Mexicana con un alcance de 14.4 millones de páginas vistas y 3.2 millones de usuarios sólo en el último mes, además de 800 mil ejemplares impresos y

miles de seguidores en las redes sociales, para quienes ponemos a disposición una guía turística que será también el escaparate de hermosos destinos históricos y arqueológicos de nuestro país.

El turismo forma parte de uno de los principales sectores económicos nacionales y el compromiso es, además de informar, apoyar la reactivación de este sector para el cual los recursos culturales, naturales y patrimoniales forman parte de una red de gran valor y riqueza que debe promocionarse.

¿A dónde ir? ¿Dónde hospedarme? ¿Cuánto gastar? ¿Qué visitar? ¿Dónde comer? ¿Qué conocer? Son sólo algunas de las preguntas que con este ejemplar usted podrá responder y que le ayudarán a planear un gran fin de semana, recorridos gastronómicos, visitas históricas, aventuras en contacto con la naturaleza, encuentros con la tradición o el romance, espectaculares acercamientos a la arquitectura y más...

En el contexto de post pandemia el modelo de turismo ha cambiado en el mundo y

México no es la excepción; la sociedad adoptó la filosofía de viajar cerca y viajar seguro. Por ello, 2 Horas Región Bajío destaca la gran calidad en tiempo y distancia de las ciudades del centro del país: su privilegiada ubicación geográfica con ofertas para todos los gustos.

En estas páginas encontrará una probadita de las riquezas del centro de nuestro México, pero en el viaje lo acompañaremos vía web a través de nuestros sitios de internet, donde podrá consultar toda la información, datos y videos de estas localidades.

Hemos hecho un tiro de precisión para fomentar la ocupación hotelera, promover los atractivos de la zona, difundir nuestra cultura, buscar la reactivación económica, así como reconocer nuestra gastronomía, sin olvidar que los tiempos actuales, tras un año de encierro, nos impulsan a buscar nuevas formas de recreación, de convivencia en familia, hallar destinos cercanos que de momento no pongan en riesgo la salud de los viajeros.

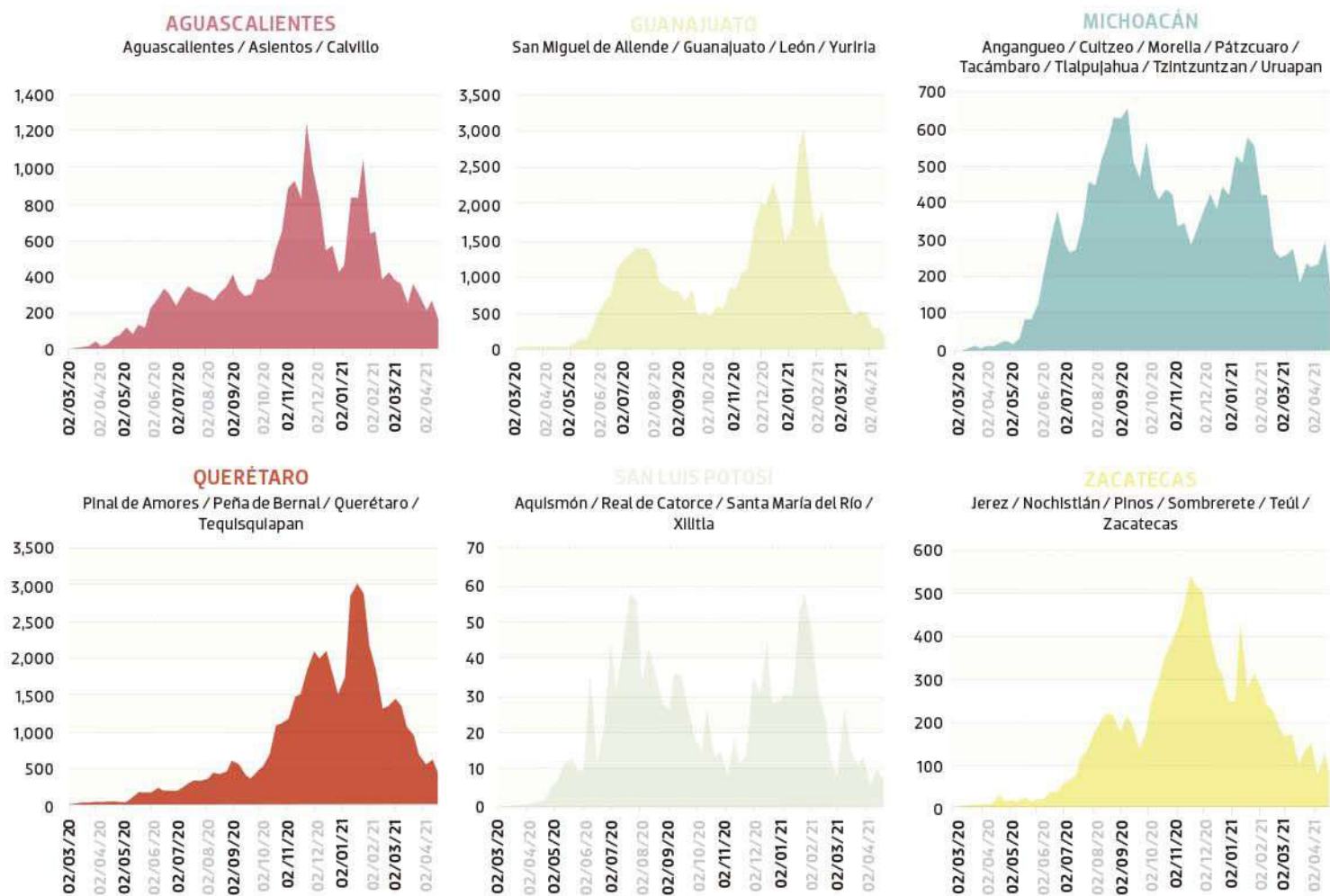
Viaje cerca y seguro. Esperamos que su travesía sea placentera.

El Covid-19 da tregua en los destinos turísticos

Desde enero y de manera consistente la intensidad de la pandemia ha retrocedido en los principales destinos turísticos de Aguascalientes, Guanajuato, Michoacán, Querétaro, San Luis Potosí y Zacatecas. De acuerdo con datos oficiales, el número de nuevos casos de Covid-19 en 30 destinos turísticos de los estados mencionados ha caído 70% durante los dos últimos meses. Incluso existen destinos como Sombrerete, Tequisquiapan, Calvillo, Teúl o Real de Catorce donde apenas cinco casos de la enfermedad o menos han sido confirmados durante la última semana.

Casos nuevos acumulados de Covid-19 en los principales destinos turísticos de cada estado

MUNICIPIOS CONSIDERADOS



Fuente: Conacyt

Gráfico: Alejandro Oyervides



VIAJA CERCA. VIAJA INFORMADO

Elisa Flores López
Coordinación general y ventas

José Alonso Corona
Publicidad

Roberto Iván Gómez Paz
Coordinación editorial

Israel Romero Santiago
Diseño

Ricardo Ortega Camberos
Saúl Jalme Olvera
Edición

Yesica Cadena
Coordinación web

Publicidad y ventas:
eflor@elsoldesantuls.com.mx

corona@oem.com.mx

¡ESCANEA PARA ESCUCHAR!



PODCAST OEM
ADEREZO

Te damos el menú para no solo comer rico, sino saludable y mejorar hábitos



La logística eficiente del tren hace que tu empresa sea más productiva

Tarifas bajas: **COMPETITIVIDAD**
Carga segura y a tiempo: **CONFIABILIDAD**
3.8x menos emisiones: **SUSTENTABILIDAD**

DESCUBRE EL POTENCIAL DEL TREN ferromex.mx

FOTOS / FELIPE CÁRDENAS

HOGAR MILENARIO DEL PUEBLO HUICHOL



Las caminatas nocturnas por las calles empedradas del Pueblo Mágico son una experiencia única



El paseo en Willy (Jeep) del camino de Real de Catorce a Estación Catorce está lleno de adrenalina



Algunos paseos tiene un costo de 300 pesos por persona



La etnia Huichol ofrece sus artesanías

EL CENTRO CEREMONIAL DE HUICHILES

EN SU cosmovisión el mundo se originó en el Cerro del Quemado. Ahí se encuentra su centro ceremonial, hecho con piedras en forma de espiral, donde realizan diversos rituales sagrados para comunicarse con sus ancestros, cargarse de energía y dejar ofrendas. Esa experiencia va de la mano con conocer el alimento sagrado: El Peyote o Hikuri es una especie cactácea endémica de México que está en peligro de extinción.

REAL DE CATORCE, UN VIAJE AL PASADO

FELIPE CÁRDENAS
El Sol de San Luis

El Pueblo Mágico que todo viajero debe visitar en el desierto de San Luis Potosí se ha convertido en uno de los mayores atractivos turísticos de México

Real de Catorce es un pueblo precioso, enigmático que te cautivará desde el momento mismo en que estés frente a su entrada principal, el Túnel Ogarrío una extraordinaria obra de ingeniería de 2.3 kilómetros, perforado a través de la roca maciza, el cual desemboca en su zona histórica.

Lo puedes atravesar en tu auto, en una carreta comunitaria o incluso caminando; preámbulo de las aventuras que te

están aguardando. Mientras lo recorras sentirás la humedad, el olor; te da la idea de cómo era la vida de los mineros que habitaban el sitio en el pasado.

El municipio de Real de Catorce tiene un rostro de piedra y sabor a mezcalsituado en la zona norte de San Luis Potosí a casi 3 mil metros de altura sobre el nivel del mar, que lo hacen tener un clima templado a frío; en algunas épocas del año llega a nevar. Vistiéndose de blanco con gran majestuosidad.

Acorde a la temperatura del desierto, clima caluroso durante la tarde pero muy frío durante la noche y mañana. Tipo de vestimenta recomendada:

pantalón, suéter, chamarra, bufanda y gorro. En época de invierno guantes y botas especiales

El nombre completo de este Pueblo Mágico es Real de Minas de Nuestra Señora de la Limpia Concepción de Guadalupe de los Álamos de Catorce

Es un lugar mítico que esconde magia y poderes curativos, atribuidos a su cer-



El Pueblo Mágico y sus atractivos

canía con Wirikuta, el sitio sagrado de los huicholes. Está lleno de bellos paisajes y tiene una maravillosa vista de la sierra.

Es el sitio del codiciado hikuri, peyote que crece bajo unos arbustos ariscos que lo defienden de los profanos.

El peyote es un alimento sagrado que les ayuda a su purificación.

También se puede apreciar el Cerro del Quemado, que los huicholes llaman

Wirikuta. Es su principal centro ceremonial y cada año arriban grupos desde Ja-

lisco, Nayarit, Durango y Zacatecas.

Para llegar a este bello sitio se debe hacer un recorrido por la sierra; es una aventura que tienes que vivir en Real de Catorce a lomo de caballo o en los famosos Willys (vehículos todoterreno, antecedentes del Jeep), que puedes rentar en el pueblo con un trayecto escarpado lleno de adrenalina, ya que es fácil ver el precipicio y sentir vértigo.

Se recorren brechas con elevaciones que rozan los 3,000 metros de altura para descubrir parajes llenos de historia, le-

yenda y tradición.

El pueblo de Real de Catorce hay que caminarlo y vivirlo. Imponente se erige la Parroquia de la Purísima Concepción con San Francisco de Asís, también llamado "Panchito" o "El Charrito", por su corona de latón que semeja un sombrero. Se le celebra los primeros días de octubre. Por sus calles de piedra te pondrás encontrar con la Antigua Casa de Mone-da que en su tiempo fue una de las más importantes del país; la Plaza Hidalgo con su quiosco de hierro labrado; el Antiguo panteón de San Francisco así como el Palenque de Gallos con asientos labrados en piedra, el cual evoca los teatros del mundo griego.

En gastronomía Real de Catorce es especial con su tradicional asado de novia, la gallina a los nueve vinos, las enchiladas potosinas, así como las gorditas de huitlacoche y flor de calabaza, todo acompañado por una espectacular agua de tuna roja o si lo prefieres de un riquísimo atole de guayaba.

Real de Catorce es un punto en el infinito desierto, con entrañas de oro y plata que tuvo su auge para después convertirse en un pueblo fantasma.

Hoy resurge como un destino maravilloso para quienes disfrutan de la aventura y de los lugares misteriosos y enig-

TRES EXPERIENCIAS IMPERDIBLES EN REAL DE CATORCE

1 VIAJAR EN el techo de un Willy (Jeep) y recorrer la sierra en un vehículo de los años 50 en una aventura extraordinaria

2 Paseo a caballo en el Pueblo Fantasma, se pueden visitar las ruinas de lo que fue uno de los centros mineros más ricos de La Nueva España

3 CAMINATA sobre las calles empedradas del Pueblo Mágico es el principal atractivo de Real de Catorce. Por las noches es una aventura única

máticos. Combina sus callejones con minas y profundos desfiladeros.

Un lugar recóndito y mágico de San Luis Potosí al que se llega por la carretera federal México 57 cerca del municipio de Matehuala. Es una experiencia prodigiosa de cultura, natura y aventura en el desierto potosino que llevarás contigo toda la vida y del que te darán ganas de regresar a este bello sitio.

¡Viajar es vivir. Y la aventura en Real de Catorce vale la pena!

www.elsoldesanluis.com.mx



ESCANEA el siguiente código QR para más información

FOTOS LUIS LUÉVANOS / EL SOL DE SAN JUAN DEL RÍO



Tequisquiapan ofrece atractivos turísticos que dejan experiencias únicas a sus visitantes



La Plaza Miguel Hidalgo de Tequisquiapan es embellecida por sabinos y fresnos



Mercados de artesanías en Tequisquiapan

A un costado de la Parroquia Santa María de la Asunción puedes encontrar el tradicional pan de queso, único en su sabor, el cual encontrarás en el café y tertulia "La Charamusca".

TEQUISQUIAPAN, EXPERIENCIA INOLVIDABLE

ROSALÍA NIEVES
El Sol de San Juan del Río

Gran variedad gastronómica, artesanías, quesos y los mejores vinos, entre sus atractivos

www.tequisquiapan.travel



ESCANEA
el siguiente código
QR para más
información

Los viajes en familia son una de las mejores experiencias y visitar un Pueblo Mágico, como lo es Tequisquiapan, es sin duda una de las mejores vivencias. Se encuentra ubicado a escasos 15 minutos de San Juan del Río, tomando la carretera I20, desde el entronque que conecta con la autopista México-Querétaro.

La aventura comienza desde conocer la variedad gastronómica que hay en el corredor hacia Tequisquiapan, empezando por unos tacos de barbacoa al ingresar por avenida Paseo Central, los cuales se encuentran a un costado de la carretera y a costos accesibles, ya que por familia el gasto puede ser de 300 pesos aproximadamente, pero también si de carnitas se trata están "los tacos de la coca".

En esa misma dirección, en la carretera San Juan del Río-Tequisquiapan, a la altura del kilómetro 6, junto a la unidad deportiva, se ubica el restaurante Gloria Alina, en donde su especialidad es la pancita de res con tortillas hechas a mano, sin dejar de

lado el delicioso café de olla que se prepara y sirve en los tradicionales jarros, además de una gran diversidad de platillos mexicanos, el gasto promedio por familia es de aproximadamente 400 pesos.

Al llegar al Pueblo Mágico, la cultura, identidad y tradiciones de Tequisquiapan se empiezan a descubrir por la gama de artesanías elaboradas y comercializadas en el famoso corredor artesanal de Bordo Blanco, comunidad ubicada a un costado de la carretera federal I20; en este lugar encontrarás artesanías de todos precios.

A pocos kilómetros de llegar a Tequisquiapan encontrarás también "Casa Mago", establecimiento conocido por la venta de tortas, cuya característica es el pan con que son preparadas, ya que es elaborado en horno artesana. Más adelante podrás encontrar el Parador Artesanal y Gastronómico Tequisquiapan, después del Centro de Desarrollo Comunitario (CDC), con zona de comida de gran variedad, que va desde la barbacoa, jugos, fruta, gorditas, enchiladas, chilaquiles, carne asada, sopes, comi-

da corrida, mole de olla, pancita, mole verde, caldos y sopas, además de las artesanías más representativas de la región.

Los paseantes pueden disfrutar de Tequisquiapan desde que llegan a las calles adoquinadas con templos virreinales adornados con flores multicolores, murales que han sido plasmados también entre las fachadas de varias calles del primer cuadro de la ciudad, pinturas que reflejan la cultura y tradiciones tequisquiapenses.

Su plaza "Miguel Hidalgo" muestra además, su bello kiosco que se cobija con sabinos y fresnos, y que no deja de ser la opción para plasmar en una fotografía la visita a Tequisquiapan; muy cerca de ahí están los mercados de artesanías en donde existe una gran variedad entre muebles, canastos y charolas elaboradas con vara y mimbre por manos de experimentadas artesanas del Pueblo Mágico.

Vale mucho la pena recorrer las principales calles de Tequisquiapan, una de las opciones para visitar es la parroquia de Santa María de la Asunción, inmueble en el que hay mucho que admirar desde su fa-

chada, con un bautisterio y capillas neoclásicas con luz que ilumina silenciosamente cada uno de sus rincones.

Volar en globo es otra de las opciones porque permite disfrutar de los bellos paisajes de Tequisquiapan y que con el amanecer y sol en sus primeros rayos los viajeros observan la gran variedad de tonalidades que tiene el Pueblo Mágico, con suerte y de acuerdo a las condiciones climatológicas, hasta tocar las nubes durante el recorrido, porque el viaje comienza desde las 6:00 am. Uno de los lugares que no se puede dejar de visitar en Tequisquiapan es el monumento construido como indicador del centro geográfico de México, "El péndulo", título que le fue conferido por decreto durante el mandato de don Venustiano Carranza en plena Revolución Mexicana, así como esta actividad, hay mucho por hacer en el Pueblo Mágico, también conocer sus viñedos que forman parte de la Ruta del Arte, Queso y Vino del estado de Querétaro, recorridos guiados con degustaciones de quesos, vinos, aderezos, mermeladas y pan artesanal.

CLIMA

TEQUISQUIAPAN cuenta la mayor parte del año con clima templado, con temperaturas superiores a los 25 grados centígrados y como mínimas de entre 11 y 13 grados centígrados.



El parador artesanal y gastronómico con variedad

CIUDAD MADERAS

TERRENOS PREMIUM

QUERÉTARO | LEÓN | SAN LUIS POTOSÍ | MÉRIDA



Información e imágenes representativas sujetas a cambios sin previo aviso. Mobiliario sugerido. Sujeto a restricciones.

CONDOMINIOS PRIVADOS
CON ALBERCAS, CANCHAS DE TENIS, GIMNASIOS
& CASAS CLUB CON MÁS DE 20 AMENIDADES

Albercas



Canchas de tenis



Gimnasios



Áreas de asadores



Salón de fiestas



Business center




Desde **\$1,369** ^{*}**AL MES**
*APLICAN RESTRICCIONES.

CRÉDITO DIRECTO

SIN REVISIÓN DE BURÓ

ciudadmaderas.com




Planea tu visita a SAN MIGUEL de Allende



www.visitsanmiguel.travel





**FINCA
SALA
VIVÉ**
BY
FREIXENET MÉXICO

**TIENES
UNA CITA CON
NUESTROS VINOS.**

VIVE NUESTRAS EXPERIENCIAS ENOTURÍSTICAS.



VISITA CLÁSICA



UVA BUS



CATA DE
VINOS



CABALGANDO
EN VIÑEDOS



UN DÍA EN LA CAVA
CON EL SOMMELIER



VIÑEDOS
EN CARRUAJE

¡Reserva ya!

CORTESÍA TURISMO GUANAJUATO

TEQUILA CON SABOR A GUANAJUATO

HÉCTOR MARTÍNEZ
El Sol de Irapuato

En el suroeste del estado se encuentran importantes bodegas tequileras que conforman el llamado Circuito del Tequila

En el estado de Guanajuato se pueden admirar majestuosos plantíos de agave azul y conocer antiguas haciendas que resguardan la cultura de los poblados dedicados a la elaboración del sabroso y reconocido tequila.

Guanajuato es considerado el único estado en todo México con denominación de origen de tequila y mezcal, lo que permite a los visitantes tener una experiencia sensorial única alrededor de la cultura de estas bebidas.

El tequila es la bebida más representativa del país, se elabora con agave tequilana, variedad azul; las tierras fértiles del Bajío, permiten que el cultivo de esta especie crezca con facilidad.


Varios productores de este delicioso líquido, se han dado a la tarea de embotellar productos de gran calidad y tradición.

Guanajuato, cuenta con el sello Denominación de Origen para Tequila en Abasolo, Ciudad Manuel Doblado, Cuerámaro, Huanímaro, Pénjamo y Purísima del Rincón. En el suroeste del estado se encuentran importantes bodegas tequileras que conforman el llamado Circuito del Tequila

Resulta mágico cruzar los majestuosos plantíos de agave azul, conocer la cultura de los pueblos productores, entrar a las haciendas y descubrir, entre charros y mariachis, el lado más efectivo de la identidad mexicana.

Vivir el Circuito del Tequila es vivir el interesante proceso de elaboración de un tequila 100% guanajuatense resguardado en un ambiente de profunda tradición. Donde se aprenderá sobre el cultivo, la cosecha, el horneado, la molienda, la fermentación, el añejamiento, el embotellado y la degustación del delicado tequila.

Joaquín Pardavé, actor, director, compositor y guionista de cine mexicano, es originario de Pénjamo, Guanajuato. En sus visitas gustaba de comer tacos "enhojados" acompañados de tequila blanco.



Se debe degustar de esta bebida.

LA PRIMERA

LA TEQUILERA guanajuatense Corralejo fue la primer marca de tequila producida fuera de Jalisco con una Denominación de Origen Establecida

CIRCUITO DEL TEQUILA

El tequila es la bebida más representativa del país, se elabora con agave tequilana, variedad azul; las tierras fértiles del Bajío, permiten el cultivo de esta especie, razón por la cual en Guanajuato se cuenta con siete municipios que son reconocidos como Denominación de Origen para cultivar agave azul y producir tequila: Abasolo, Ciudad Manuel Doblado, Cuerámaro, Huanímaro, Pénjamo, Purísima del Rincón y Romita.

Sin duda al tequila más reconocido es el que se produce en Pénjamo; la primera tequilera que puso en el mapa de la producción de tequila a Guanajuato fue la tequilera Corralejo, que tiene un gran prestigio nacional e internacional.

La hacienda de Corralejo tiene su origen en una extensión de tierra para cultivo concedida en 1532 por la corona española; durante el siglo XVIII se construyó la hacienda, que es considerada como el lugar donde nació el "Padre de la Patria", Miguel Hidalgo y Costilla.

En 1996, la hacienda se convirtió en la Tequilera Corralejo, una empresa cien por ciento mexicana que utiliza el agave de la región con procesos de estricto con-

DENOMINACIÓN DE ORIGEN



La calidad del tequila de Guanajuato se ha forjado con los años y la labor de los productores.

CORTESÍA TURISMO GUANAJUATO



Se aprende sobre el cultivo y cosecha.

CORTESÍA TEQUILERA REAL DE PÉNJAMO



Se cuidan los procesos de elaboración del tequila.

trol de calidad en la elaboración del tequila. El tequila Corralejo ganó mucha fama, además de su sabor, por su botella azul, que es representativa de la tequilera. A parte de conocer el proceso de elaboración del tequila y realizar catas en el bodegón de la Dolce Vita se puede disfrutar de diversos productos gastronómicos de la región.

También en Pénjamo destaca una casa tequilera que se ha ido ganando un lugar privilegiado, la tequilera Real de Pénjamo; una parte importante de su producción es exportada a Estados Unidos y Europa. También sobresale por la elaboración artesanal de sus botellas en cerámica de alta temperatura de la región, produce tequilas blancos y añejados. Se puede visitar la tequilera, realizar una degustación y disfrutar de la explicación del proceso de elaboración del tequila.

La Destiladora Tres Joyas se encuentra en el rancho El Coyote, también en el municipio de Pénjamo, en la comunidad de Magallanes, produce tequila de manera artesanal, proceso que se puede conocer: Tiene dos marcas: tequila Bacabes y Orgullo de Pénjamo.

En el municipio de Huanímaro se elabora un tequila joven llamado tequila Huani, la empresa fue establecida en 2010, reuniendo a ochenta socios productores, es la primera marca colectiva. Ofrecen tequila blanco y añejo.

MUNICIPIOS CON DENOMINACIÓN DE ORIGEN

- Abasolo
- Ciudad Manuel Doblado
- Cuerámaro
- Huanímaro
- Pénjamo
- Purísima del Rincón
- Romita.

PÉNJAMO

- Sin duda el tequila más reconocido es el que se produce en Pénjamo
- Tequilera Corralejo
- Tequilera Real de Pénjamo
- Tres Joyas de Magallanes



ARTESANÍA

TEQUILERA Real de Pénjamo cuenta con toda una línea de botellas artesanales hechas en cerámica. Todas son únicas e irrepetibles ya que son hechas a mano por sus artesanas.



BARRA 1604
RESTAURANTE



UNA NUEVA EXPERIENCIA
SALAMANCA, GUANAJUATO.

FAJA DE ORO #1604.
RESERVACIONES 464.115.00.31

Prueba PCR en tiempo real

nasofaríngea (nariz) y orofaríngea (garganta)

Precio: \$1,400.00 + IVA

Entregamos resultados en menos de 48 hrs. hábiles




Toma de muestra en el Parque de Innovación **AGROBIOTEG**, muy cerca de las oficinas de **GOBIERNO** y del **CRIT**.

Horarios: Lunes a Sábado de 9 a.m. a 3 p.m.
Es necesario agenda cita por este medio o en nuestra página web:

www.precisiondetect.com

Depósito o transferencia por \$1,624.00 por persona
Banco del Bajío S.A. Cuenta: 0289562250201



En alianza con 

PRECISION & DETECT



1850
HOTEL
BOUTIQUE
ENJOY THE SECRET



 @1850hb  /1850HotelBoutique

 473 732 2795  www.hotel1850.com

CRISTO ROTO, LA MAGIA DE UN PUEBLO

MARIANA MURILLO
El Sol del Centro

Su historia, belleza natural y tradiciones son la mezcla perfecta para un fin de semana en familia inolvidable y lleno de aventura

Sus 25 metros de alto, convierten a la del Cristo Roto, en una de las cinco esculturas religiosas más altas e impresionantes de todo el país. Su hogar está en el corazón del Pueblo Mágico de San José de Gracia, en el estado de Aguascalientes; a 57 kilómetros de la ciudad capital, en la región noroeste de la entidad.

Este lugar es ideal para disfrutar de un fin de semana lleno de aventura, magia y tradición, a 2 mil 050 metros sobre el nivel del mar. El aroma del pescado frito, los camarones asados y de los pollos a la leña de los restaurantes que se ubican a la orilla del embarcadero, brindan al público, una bienvenida sin igual, a la presa Plutarco Elías Calles.

Desde ahí salen las lanchas que llevarán a los fieles devotos, o a los curiosos, hasta el Santuario del Cristo Roto, por un costo de 40 pesos por los adultos y 35 pesos por los niños.

La explanada está enmarcada por 24 nichos que exhiben réplicas a escala de los cristos más representativos de Aguascalientes, entre los que se encuentran, el Cristo Negro, el Señor del Salitre y el Señor de las Angustias. También es en este espacio, donde un guía turístico explica por qué este cristo carece de sus extremidades del lado derecho: "Quiero que al verme roto te acuerdes de tantos hermanos tuyos que están como yo, rotos, aplastados, indigentes, mutilados... Todos los olvidan y les vuelven la espalda, porque son como yo... un Cristo Roto".

El turismo de aventura representa otro de los grandes atractivos del lugar, ya que se puede pasear en lancha a través del cañón llamado Boca de Túnel, admirar la belleza natural desde las tirolesas de 90 y 120 metros de largo, o desde los puentes colgantes.

También se puede practicar senderismo, rapel y paseos a caballo. El costo de estas actividades oscila entre los 200 y los 550 pesos por persona.

El viaje desde la ciudad, hasta San José de Gracia, representa un costo de 200



La Presa Elías Calles luce imponente

1928

FUE EL año en que concluyeron las obras de construcción de la Presa Plutarco Elías Calles

40

METROS DE profundidad tiene la presa que rodea el Santuario del Cristo Roto

2015

AÑO EN que San José de Gracia obtuvo la distinción de Pueblo Mágico

pesos para la gasolina, si se realiza en un auto de cuatro cilindros; o de 20 pesos, si el traslado es en combi.

Para hospedarse, hay dos hoteles tres estrellas, cuya tarifa va de los 600 a los 900 pesos por habitación, por noche. Otra excelente alternativa, son las cabañas que se ubican alrededor de la presa; éstas cobran por noche y establecen un número limitado de personas, dependiendo de su capacidad, que va de dos y hasta 20 personas.



El Santuario del Cristo Roto se encuentra en el municipio de San José de Gracia



Este Pueblo Mágico ofrece aventura, historia y tradición a sus visitantes



Los puentes colgantes ofrecen una vista sin igual

TURISMO DE AVENTURA

OTRO DE los atractivos de este sitio es el turismo de aventura, ya que se puede pasear en lancha, pasar por tirolesas de 90 y 120 metros de largo, o en puentes colgantes, además hay senderismo y rapel

El costo oscila entre los 2,600 pesos, hasta los 3,800 pesos.

En su totalidad, el viaje hacia el Cristo Roto de San José de Gracia, representa un

costo aproximado de 5 mil pesos por persona, por un fin de semana; que bien valen la pena, para dejarse envolver por la magia de este pueblo.

DE LAS MÁS ALTAS

LA ESCULTURA del Cristo Roto de Aguascalientes está considerada entre las cinco esculturas religiosas más altas e impresionantes de México



zibatá

PREVENTA

Malaya

VIVE HOY CON LA MEJOR VISTA
AL CAMPO DE GOLF


**TERRENOS PREMIUM
DESDE 300m²**

TE ESPERAMOS DEL

14  16 DE MAYO



AGENDA TU CITA:

 442 467 1758

Sientete Seguro



VISÍTANOS EN:

zibata.com

MAURICIO GONZÁLEZ

EN FRESNILLO, ZACATECAS



En el Santuario del Señor de los Plateros se venera al Santo Niño de Atocha.



A un costado del templo se encuentran 30 mil exvotos de fieles



Plateros es Patrimonio Cultural de la Humanidad

LA TIERRA DEL NIÑO DE LOS MILAGROS

SERVANDO BURCIAGA
El Sol de Zacatecas

Es el tercer santuario más visitado de México y uno de los 60 sitios declarados Patrimonio Cultural de la Humanidad por la UNESCO

A 65 kilómetros de la ciudad de Zacatecas y a solo cinco kilómetros del municipio de Fresnillo, se encuentra Plateros, uno de los 60 sitios declarados Patrimonio Cultural de la Humanidad por la UNESCO que forman parte del Camino Real de Tierra Adentro, ahí se encuentra el Santuario del Señor de los Plateros, donde se venera al Santo Niño de Atocha, considerado por los fieles católicos como milagroso, convirtiéndolo en el tercer santuario más visitado del país.

Real de Minas de San Demetrio, hoy conocido como Plateros se fundó en 1566 y ahí se encuentra la capilla o Santuario del Señor de Plateros que se comenzó a construir el 12 de marzo de 1789 y su arquitectura es una muestra tardía del barroco popular. Algunos retablos colaterales fueron sustituidos por los nuevos retablos

neoclásicos, cincelados por el retablista José Rosas Montaña.

La fachada principal del templo indica en honor de quién fue levantado la construcción del templo, es decir, al Cristo del Centro del Altar o Señor de los Plateros y se notan adornos con marcada influencia indígena. La escultura del Señor de los Plateros, labrada en madera pesada con tosquedad, parece que fue hecha por el siglo XVI, y la chapa de plata que cubre la cruz es del siglo XVII.

Antiguamente la figura principal de culto fue el Santo Cristo de Plateros y poco a poco fue creciendo la devoción del Santo Niño de Atocha, una imagen que se encontraba sobre el brazo izquierdo de Nuestra Señora de Atocha, pero la imagen tierna del niño llamaba la atención de los fieles, quienes pedían milagros.

Los primeros testimonios de milagros hablan sobre un hacendado que no logró conseguir peones que ayudaran a segar su trigo, y fue auxiliado por un pequeño mozo que dijo llamar Manuel de Atocha. El hombre, en agradecimiento puso unas espigas de trigo doradas en las manos del niño, mismas que conserva hasta la fecha.

Fue el 21 de diciembre de 1886 que, luego de un gran milagro atribuido al Santo Niño que su imagen se separó de la ima-

Se puede ver a los artesanos trabajar con varios de sus productos.



gen de la Virgen y fue colocado en el Altar Mayor del Santuario. A un costado de la entrada principal del templo, se encuentra el salón de retablos, en donde se pueden encontrar más de 30 mil exvotos, entre ellos retablos dibujados por expertos artistas, fotografías, trenzas, sillas de ruedas, muletas, todos muestran el agradecimiento por los infinitos favores recibidos por el Santo Niño de Atocha.

CÓMO LLEGAR A PLATEROS

Plateros pertenece al municipio de Fresnillo municipio minero por excelencia y reconocido en el mundo por ser el principal productor de plata y el segundo lugar en la producción de oro, allí se toma el camino conocido como la Calzada del Peregrino y a cinco kilómetros de recorrido se llega a Plateros. Para la estancia en Plateros se pueden encontrar por lo menos 10 hoteles, con un costo accesible.

EXPERIENCIA ÚNICA

Un recorrido singular en Platel visitar los locales comerciales del lugar, donde se encuentran artesanías y figuras religiosas, además de puestos de comida cuyo sazón es único. Desde temprano se puede disfrutar de un menudo estilo Zacatecas, barbacoa, birria de carnero y de cabrito.

1566

AÑO DE FUNDACIÓN de Real de Minas de San Demetrio, hoy Plateros.

1789

AÑO EN QUE COMENZÓ a construirse el Templo del Santo Cristo de Plateros.

1886

AÑO EN QUE EL SANTO NIÑO es colocado en el Altar Mayor luego de ser separado de la Virgen de Atocha.

DATOS DE VIAJE

21 RESTAURANTES en un radio de 10 kilómetros.

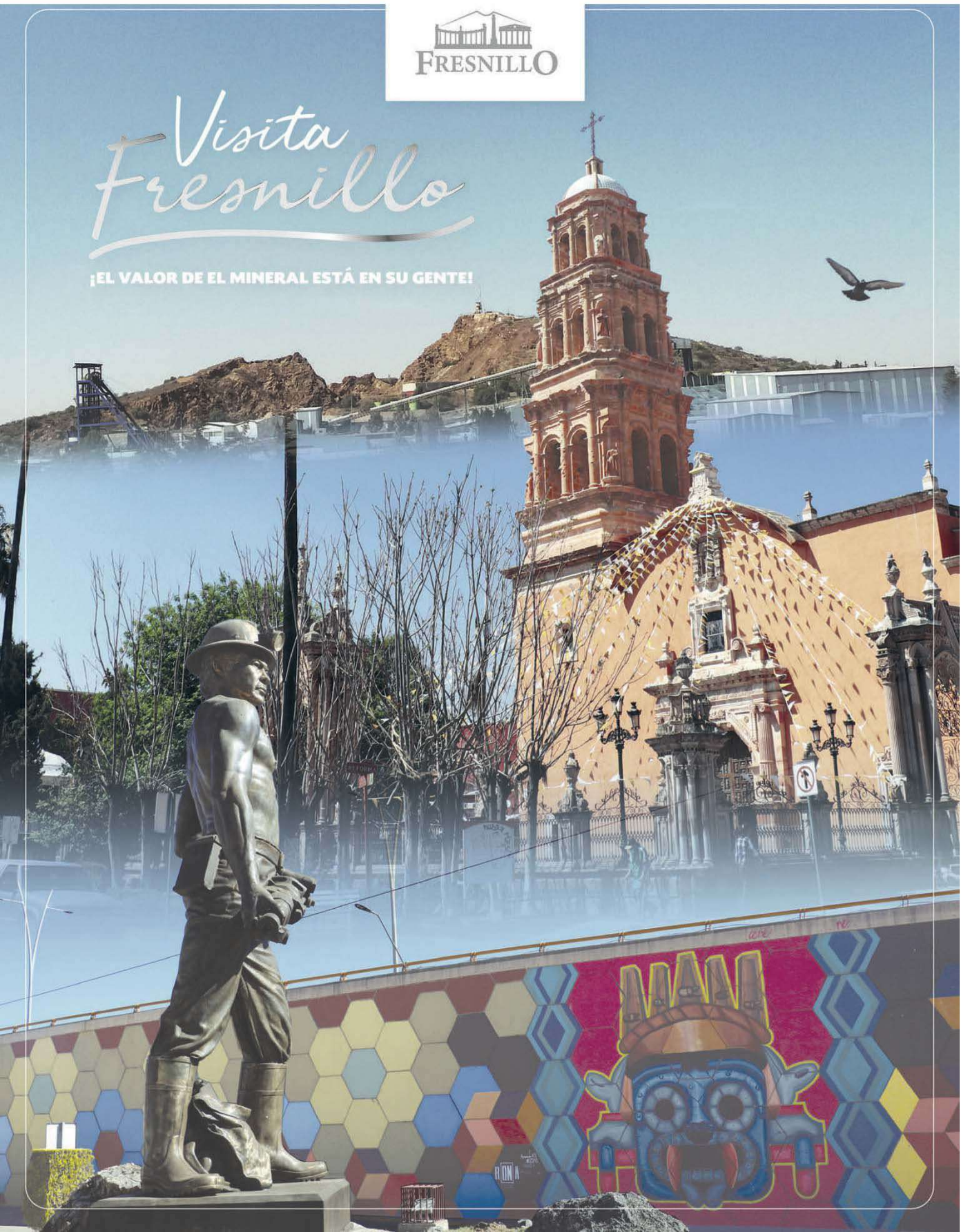
1 MUSEO en un rango de 10 kilómetros.

9 HOTELES en un rango de 1 a 10 kilómetros.



Visita Fresnillo

¡EL VALOR DE EL MINERAL ESTÁ EN SU GENTE!



AMEALCO, MÁGICO Y NATURAL

DOLORES MARTÍNEZ
El Sol de San Juan del Río

Este lindo pueblo, conocido por sus hermosos paisajes y donde se puede practicar el senderismo y demás deportes de aventura o pasar noches inolvidables en sus muchos sitios de cabañas

A 27 kilómetros de San Juan del Río y 75 de la capital del estado de Querétaro se localiza el Pueblo Mágico de Amealco de Bonfil, conocido por sus hermosos paisajes y donde se puede practicar el senderismo y demás deportes de aventura o pasar noches inolvidables en sus muchos sitios de cabañas. Partiendo de San Juan del Río, en el trayecto se puede hacer una parada al

paso de 22 kilómetros aproximadamente, en un restaurante conocido como La Palizada, está a pie de carretera, el ambiente es rústico y ofrecen atracciones como paseo en cuatrimoto, tiro con arco, y para deleitar el paladar, sábados y domingos hay alimentos como mole de guajolote, barbacoa, enchiladas acompañadas de cecina y una amplia carta. Una vez cargados de energía sigamos la ruta hacia el jardín principal de Amealco. En el



FOTOS: LUIS LUÉVANOS

A UNOS KÍLOMETROS DE SAN JUAN DEL RÍO

El centro histórico es ideal para recorrerlo en familia

El centro histórico se localizan estacionamientos privados donde cobran de 15 a 20 pesos por horario ilimitado.

En la plaza Constitución los carritos artesanales repletos de las tradicionales muñecas "Lele" y "Dontxu", textiles, alfarería y pan elaborado en hornos de pie-

dra, esperan a los visitantes, además, a un lado del Palacio Municipal y rodeando la Plazuela "Miguel Hidalgo", se localiza un pabellón de artesanías que son atendidos por las mujeres de las localidades indígenas de Santiago Mexquititlán y San Ildefonso Tultepec.

GUÍA EN CORTO

PARTIENDO DE San Juan del Río el gasto en gasolina es de aproximadamente 100 pesos, mientras que de Querétaro \$250

rán sobre todos los tours que se pueden hacer hacia diferentes comunidades del municipio, que en su mayoría tienen que ver con la aventura. Desde la cabecera municipal se puede tomar la carretera federal 120, en su tramo Amealco-Morelia, y al paso de 6 kilómetros se localiza la comunidad de Chitejé de la Cruz, ahí siguiendo el único camino de piedra está la entrada a las cabañas del Rancho Calixto, con diferentes alojamientos y una zona para acampar y alimentar a venados cola blanca, además de un amplio menú de alimentos. En este sitio se hace el enlace para ir hacia las rutas turísticas de la zona indígena, las cuales tienen una duración de 4 a seis horas.

Una de las peculiaridades de este pintoresco pueblo es que los martes y domingos, tanto en la zona centro como en comunidades se prepara un exquisito mole de guajolote, uno de los favoritos de la región se localiza en el kilómetro 5 de la carretera 330 Amealco-San Ildefonso, denominado El Chamizal, lugar opera además los sábados en horario de 10 a 18:00 horas y ofrecen mole verde. No se puede dejar de lado el tradicional Mole Lulú.



Los colores de Amealco son cautivantes.



Suculento manjar de martes, sábados y domingos en El Chamizal.

MARTES son de mole de guajolote en El Chamizal y comunidades del municipio

¿DÓNDE HACES RESERVAS PARA VIAJAR?

ELIZABETH SANTANA / El Sol de México

Los consumidores cambiaron y es fundamental que los hoteleros evalúen cómo y dónde venden sus habitaciones y se aseguren de adoptar los canales de distribución, globales y locales, directos e indirectos, con eficacia comprobada para asegurar reservas e ingresos, es la conclusión de un estudio de la industria turística realizado por una empresa de software para hoteles.

Jason Lugo, gerente regional senior de SiteMinder para América Latina, afirmó que "en nuestro país, todos los hoteleros necesitan capitalizar la oportunidad de dar visibilidad a sus prácticas y procesos de salud y seguridad a través de cada uno de sus canales de distribución".

LOS CANALES DE RESERVA FAVORITOS

SiteMinder presentó el listado de los principales canales de distribución que generaron los mayores ingresos por reservaciones durante 2020, especialmente desde que comenzó el restablecimiento global de reservas de hoteles en abril.

Y en México, los 12 favoritos, según los ingresos brutos totales obtenidos para todos los usuarios de la plataforma, fueron:

1. Booking.com
2. Expedia Group
3. Hotelbeds



Cabañas y zonas de campamento

4. Sitios web de hoteles (reservas directas)
5. BestDay
6. PriceTravel
7. Despegar.com
8. Airbnb
9. Agoda
10. Sistemas de distribución global
11. World 2 Meet
12. HotelTonight

OTRAS APRECIACIONES

Para James Bishop, director senior de asociaciones de demanda global de SiteMinder, "las interrupciones en los viajes de 2020 nivelaron el campo de juego para que muchos proveedores de canales de distribución demuestren el valor único que brindan a los consumidores y, por lo tanto, a los hoteles". Pues señaló que con las restricciones de viaje internacionales vigentes y el aumento de casos de coronavirus en todo el mundo.

Kellogg's Durakelo, S.A. de C.V.
Distribuidor Exclusivo al Detalle

Solicita **Vendedores al detalle en camioneta**

Jornada laboral **Lunes a viernes**

Mayores informes con:
SR. ERNESTO DUARTE CEL. (871) 277 9176

Calle Oleoducto N° 3, Col. Felipe Carrillo Puerto, Santiago de Querétaro, Qro. C.P. 76138 (a un costado de Hotel NH por 5 de Febrero)

TU MEJOR INVERSIÓN EN LA COSTA YUCATECA

NUS-KÁH

EN EL DE CIUDAD MADERAS PENINSULA

TERRENOS PREMIUM + BEACH CLUB PRIVADO

¡Vive donde te sientas libre, descubre la paz del sureste de México!

• LOTES HABITACIONALES CON CRÉDITO DIRECTO SIN REVISIÓN DE BURÓ Y ATRACTIVAS MENSUALIDADES • URBANIZACIÓN DE ALTO NIVEL RESIDENCIAL • A 5 MINUTOS DE LA PLAYA DE CHUBURNÁ • A 15 MINUTOS DE LA CIUDAD DE MÉRIDA • CLUB PAAL CON ÁREAS RECREATIVAS • CLUB DE PLAYA FRENTE AL MAR.

MÉRIDA (999) 166 9576 - (999) 454 0020 • QUÉRETARO (442) 199 0454 • HOUSTON (713) 325 0231 @nuskahmx www.nuskah.com

EL TURISMO Y EL DESARROLLO RURAL VAN DE LA MANO

ELIZABETH SANTANA / El Sol de México

Celebrado el 27 de septiembre bajo el lema de Turismo y desarrollo rural, la Organización Mundial del Turismo (OMT) afirma que la celebración del Día Mundial del Turismo 2020 llega en un momento en el que los países de todo el mundo le miran para impulsar la recuperación, y lo hacen también las comunidades rurales, donde el sec-

tor es un empleador importante y un pilar económico. La OMT expuso que esta edición llega cuando los gobiernos ponen la vista en el sector para recuperarse de los efectos de la pandemia y a la vez que crece el reconocimiento del turismo al más alto nivel en la ONU. "En la edición de 2020 se celebrará la capacidad del turismo para crear oportunidades fuera de las grandes ciudades y preservar en todo el mundo el patrimonio cultural y natural".



Las zonas arqueológicas son de las más visitadas.

VIAJAR POR MÉXICO TIENE SUS BENEFICIOS

ELIZABETH SANTANA
El Sol de México

Si no sabes qué destino elegir o cómo apoyar en la reactivación económica del turismo nacional, sigue estos consejos

Apoyar a la reactivación económica de los destinos turísticos nacionales ante la pandemia por Covid-19 es posible. ¿Cómo? Viajando por México. Si deseas hacerlo infórmate del semáforo epidemiológico del lugar que deseas visitar y asegúrate de tener buena conexión a internet si es que harás school o home office.

Cómo apoyar el turismo nacional

Tu viaje puede generar un impacto positivo porque contribuye a la reactivación económica de los destinos turísticos del país, considera:

Visitar algunas zonas en las que puedas apoyar a las comunidades indígenas.

Viajar dentro del país en vez de salir al extranjero.

Revivir u apoyar costumbres y tradiciones nacionales.

Y si no sabes a dónde ir, algunas sugerencias son tus playas favoritas o las que no conoces, Pueblos Mágicos, ciudades coloniales, zonas arqueológicas o bien considera nuevos destinos y crear tus propias rutas.

Otros de los beneficios de viajar por México en tiempos de pandemia es localizar promociones especiales para mexicanos, contar con la disponibilidad de rutas áreas y transporte terrestre, además de que los destinos turísticos ya cuentan con medidas sanitarias y de seguridad en hoteles, restaurantes y excursiones.



Hay promociones especiales para mexicanos.

JARDINES DE ALLENDE

CASAS DESDE 2'013,000 ¡ENTREGA INMEDIATA!

¡Un sueño hecho realidad en San Miguel de Allende

QR code and social media icons (WhatsApp, Maps, Instagram, Facebook).

INVIERTE, COMPRA Y VIVE EN UN CONCEPTO RESIDENCIAL ÚNICO jamás realizado en San Miguel de Allende.

Es una "Comunidad Integral, Planeada y Sustentable" que rescata lo mejor de la arquitectura tradicional de San Miguel de Allende y la filosofía del respeto al entorno, con la actuación urbanística más moderna y de alta calidad.



¡VISÍTANOS O LLÁMANOS YA!

TE ESPERAMOS ATRÁS DE LIVERPOOL

INFORMES Y VENTAS

☎ 415 103 6829

☎ 415 114 0636

www.jardinesdeallende.com



CIUDAD MADERAS MONTAÑA

— SAN LUIS POTOSÍ —



ENTORNO A TU FAVOR



EXCELENTE PLANEACIÓN &
UBICACIÓN

COMPRA TU
TERRENO PREMIUM

Desde **\$1,733** *AL
MES

*APLICAN RESTRICCIONES



SEGURIDAD Y PLUSVALÍA



CREADORES DE EMOCIONES

MÁS DE 20 AMENIDADES



Canchas de tenis



Albercas



Puerto



Áreas verdes



Viñedo



Crédito directo



Sin revisión de buró



Urbanización del más alto nivel residencial

MÁS INFORMACIÓN:  444 186 5324

*Información e imágenes representativas sujetas a cambios sin previo aviso. Aplican restricciones.

FLOR CASTAÑEDA

EXPERIENCIA OBLIGADA EN ZACATECAS



TRES CLAVES PARA ENTENDER MINA EL EDÉN

- 1 LA DISCOTECA** es la única subterránea en el mundo
- 2 QUIENES VISITAN** el Edén pueden ver en un muro de la mina, el rostro petrificado de Roque, un minero que trabajaba en el lugar y del que hay una singular leyenda
- 3 HAY UN MUSEO** de rocas en el interior de la mina y a la salida se puede tomar el teleférico para descender en La Bufa

Los visitantes disfrutaron de un recorrido interactivo por la Mina El Eden

EL EDÉN, MINA ENTRE LA HISTORIA Y LA DIVERSIÓN

RAÚL GARCÍA
El Sol de Zacatecas

Túneles, misteriosas galerías, puentes colgantes, leyendas tenebrosas, un museo y la única discoteca subterránea del mundo, es lo que ofrece

Un viaje fascinante a las profundidades del pasado y un deslumbrante vistazo al peligroso trabajo de extraer piedras preciosas, es algo de lo que ofrece la mina El Edén, experiencia obligada para quienes visitan Zacatecas.

Túneles, misteriosas galerías, puentes colgantes, leyendas tenebrosas, un museo y la única discoteca subterránea del mundo, se encuentran en este recorrido a 380 metros de profundidad.

El Edén fue una de las minas más ricas de la Nueva España, descubierta en 1586 y ubicada prácticamente en lo que hoy es el centro histórico de Zacatecas, ciudad declarada Patrimonio Cultural de la Humanidad por la UNESCO.

Luego de 380 años de vida productiva, generación de riqueza y de la muerte de incontables mineros, la extracción de metales preciosos se detuvo para el año de 1960. Sólo 15 años después, la mina comenzó a recibir visitantes.

"La Mina de Quebradilla del siglo XVI no tiene nada que ver con la que conocemos hoy como la mina El Edén", expresa el historiador zacatecano Bernardo del



La aventura inicia en el tren que atraviesa el largo socavón de La Esperanza

Hoyo Calzada al hacer un breve recuento sobre este lugar.

Aunque aún contaba con minerales para hacerla costeaable, a mediados del siglo pasado la mina trabajaba ya muy poco, debido a la cercanía de la ciudad y a las recurrentes inundaciones. El historiador recuerda que al ver el potencial de este lugar, fue acondicionado para ser visitado sin riesgo y fue en 1975 cuando se abrió al público en general.

EL RECORRIDO Y LA LEYENDA

La aventura en la Mina El Edén comienza en un tren que atraviesa el largo socavón de La Esperanza. Después, en la penumbra y el frío del subsuelo, comienza el recorrido a pie que, en total, tiene una longitud de más de 400 metros.

Una de las primeras paradas es el famoso Museo de las Rocas y Minerales. En

COSTO: 100 pesos por persona
HORARIO: Todos los días de 10 am a 6 pm

otros puntos los visitantes pasan casi hombro con hombro con varias figuras a tamaño natural de los mineros en plena jornada de trabajo.

En algunos de los túneles existen puentes colgantes que conducen a pasadizos donde todavía es posible ver el brillo que despiden los metales que no alcanzaron a ser extraídos. Uno de estos pasadizos lleva a un altar dedicado al Santo Niño de Atocha, a quien los mineros si- guen encomendándose.

Uno de los momentos más memorables del recorrido, es la narración de la le-

380

METROS de profundidad es lo que tiene esta mina

380

AÑOS estuvo activa la mina

1960

EL AÑO en que la producción se detuvo

1975

SE ABRIÓ al público en general

yenda del minero Roque. Según lo narra Daniel Jara, guía de la mina, Roque era un trabajador muy conflictivo y ambicioso. Un día se encontró una gran roca de plata y para no compartirla, la escondió para recogerla al final de la jornada. Cuando fue a buscar su tesoro no pudo encontrarlo y desesperado comenzó a blasfemar. Entonces, como castigo divino, hubo un derrumbe que lo sepultó; su cuerpo nunca fue recuperado.

Quienes visitan el Edén pueden ver en un muro de la mina, el rostro petrificado de Roque, con su casco puesto y con la boca abierta como pidiendo ayuda. Daniel Jara cuenta que si alguien encuentra la valiosa piedra, deberá compartirla o de lo contrario, tomará el lugar del minero Roque en las profundidades de Zacatecas.

Viaje al centro de la tierra




Mina El Edén

Entrar a la Mina El Edén es vivir una experiencia inolvidable, fascinante, que recordarás toda tu vida


Pasear por sus túneles y galerías, recorrer en tren el socavón "La Esperanza" o bien, dar una caminata por el túnel "El Grillo", serán parte de tu gran aventura por esta mina del siglo XVI.

Acompañado siempre por nuestro preparado equipo de guías, escucharás historias, leyendas y te transportarás

en medio de nuestra atmósfera mágica de luz, sonido y sensaciones, al pasado minero que forjó golpe a golpe el destino de un pueblo.

Contamos con el sello Safe Travels, desarrollado para garantizar la seguridad sanitaria Covid-19, con el cumplimiento de los lineamientos y protocolos emitidos por las autoridades sanitarias a nivel mundial, nacional y estatal.

Visitar la Mina el Edén, te brindará la mejor experiencia turística de Zacatecas.



VIVE LA VID: VIÑEDOS DE QUERÉTARO

FERNANDO TREJO
Diario de Querétaro

La oferta es amplísima y la experiencia única en la Finca Sala Vivé de Freixenet o en La Redonda... y todo a la vista de la Peña de Bernal

Querétaro cuenta con una de las rutas de Queso y Vino más importantes del país, siendo uno de los puntos claves para el turismo de la región. Desde el centro de la capital queretana se puede tomar la carretera 57 en dirección a la carretera 100 para después incorporarse a la federal 120, durante todo el recorrido se podrán observar señalamientos de distintos viñedos y queserías de las más importantes, como la Finca Sala Vivé de Freixenet o La Redonda.

Querétaro tiene una gran variedad de viñedos en distintos municipios, por lo que el costo traslado puede variar en el consumo de combustible entre los 200 y 400 pesos, si se tiene pensado recorrer varios viñedos.

La Redonda es el viñedo más antiguo, ya que en 1972 plantaron su primera vid y desde entonces no han dejado de producir uvas para la elaboración de vinos, teniendo un complejo sistema de cuidados para que se den frutos de la más alta calidad.

La Finca Sala Vivé es múltiple e interesante y ofrece un extenso catálogo de vinos producidos ahí, además de su oferta enoturística todo el año. El diseño de la finca al estilo de las antiguas hacienda permite el desarrollo de eventos especiales y actividades excepcionales en torno al vino.

El recorrido por la finca nos adentra al proceso de la transformación de la uva en vino y nos sumerge hasta una de las cavas más impresionantes de América, que con sus 25 metros de profundidad hoy es el símbolo de una región donde la cultura del vino crece y vive en constante movimiento.

El costo aproximado por persona puede variar a partir de 500 pesos, ya que existen varios paquetes de degustación, recorridos, comida y recuerdos. Estos lugares se caracterizan por los eventos que realizan entre los meses de julio y agosto, las conocidas y muy concurridas vendimias.

Se sugiere ropa cómoda y fresca, ya que están a cielo abierto, y los lentes de sol, sombrero y bloqueador solar son

A un clic

<https://laredonda.com.mx/>
<https://www.freixenemexico.com.mx/experiencias/visita-clasica/>
<https://donato.com.mx/>
<https://vinedosazteca.com/>

www.queretaro.travel



ESCANEA el siguiente código QR para más información

obligados para disfrutar una tarde en pareja, en familia o con amigos.

Para Augusto Caire Sánchez, enólogo de La Redonda, el objetivo es mejorar la materia prima, para lograr vinos de mejor calidad, ya que por la tradición, antigüedad y ubicación, el viñedo retiene las condiciones para ser pionera en la creación de una Denominación de Origen.

"Para poder disfrutar de una copa de vino lo importante es que, quien lo esté tomando, le guste el sabor de lo que está tomando, para la cata existen otras especificaciones, pero el mejor vino que hay es el que te guste", dijo Augusto Caire. En la Finca Sala Vivé de Freixenet hay actividades que son distinguidas como experiencias enológicas, un paseo encantador en carruaje con degustación en medio del viñedo, recorrido en el "Uvabús" y degustación de vinos con sommelier en una sesión nutrida de información sobre el mundo del vino.

Te recomendamos hospedarte en los municipios aledaños, donde hay distintas opciones de hoteles con precios que van desde los 400 hasta los 3 mil pesos.

Sin duda la joya de esta ruta es conocer las cavas y poder recorrer a pie los cultivos de vid con tranquilidad, sin dejar a un lado, que desde muchas de estas casas productoras se puede apreciar la Peña de Bernal.

Se sugiere llevar ropa cómoda y fresca, ya que están a cielo abierto, y los lentes de sol, sombrero y bloqueador solar

La Redonda es el viñedo más antiguo, ya que en 1972 plantaron su primera vid



YOLANDA LONGINO



La joya de esta ruta, conocer las cavas

Sin importar qué viñedo visites, la experiencia será única, y tendrás ganas de regresar a conocer distintas casas productoras.

En los viñedos puedes tomar distintos recorridos y tours dentro de las instalaciones, donde te explicarán el proceso de elaboración de sus vinos, conocerás las cavas, y los maridajes para poder acompañar las distintas etiquetas con diversos alimentos.

200

Y 250 pesos es el costo aproximado si vas en auto desde el centro de Querétaro

500

PESOS ES el costo del hospedaje en Hotel Real y Hotel Boutique Rancho San Jorge

UN DÍA ESPECIAL

ENTRE LOS meses de junio a agosto las diferentes casa vitivinícolas realizan la vendimia

CLIMA

EN LA región de los viñedos, el clima es mayormente soleado, aunque en las noches desciende la temperatura

QUÉ PROBAR

LA EXPERIENCIA gastronómica dependerá del viñedo que sea visitado, ya que cada uno cuenta con sus propias especialidades



La degustación de vinos con sommelier en una sesión nutrida de información



SAN MIGUEL DE ALLENDE

Es Patrimonio Cultural de la Humanidad y una de las ciudades coloniales mejor valoradas



San Miguel de Allende es un lugar que lo tiene todo y que debes visitar



Atotonilco es un pueblo devoto de peregrinación



La mejor manera de recorrer y conocer San Miguel de Allende es caminando

AVENTUREROS

PUEDEN VISITAR el "Parque de Aventureros, San Miguel" en donde puedes cruzar un cañón en varias técnicas y un puente colgante a 150 metros de altura

EL CORAZÓN DE MÉXICO

JUAN ALARCÓN
El Sol del Bajío

La ciudad de San Miguel de Allende fue uno de los escenarios principales de la lucha de Independencia. Sus calles y callejones conservan el esplendor del Virreinato

Municipio ubicado al norte del hermoso estado de Guanajuato, considerada "Joya de la Independencia Nacional" y cuna de hombres ilustres, joya colonial que se distingue por la calidez y generosidad de su gente, su riqueza histórica, cultural, gastronómico y arquitectónica que ha desarrollado a cientos de personas a través de los años. Ya ha convertido en uno de los lugares más reconocidos a nivel mundial. Congratulada con varios premios en los últimos seis años como "La Mejor Ciudad del Mundo". San Miguel de Allende se ha vuelto la joya de la corona del Estado de Guanajuato. Y no es para menos, pues esta ciudad, ubicada exactamente en el corazón del territorio nacional, cuenta con todos los servicios, recursos y escenarios que te puedes y no imaginar para vivir la mejor experiencia turística de tu vida. Serás sorprendido a temprana hora, con la iluminación natural de sus hermosas calles empedradas, algunas presenciamos sus banquetas con piedra lava, característica de la región, y otras, adquirenidas con estilo San Luis. Su arquitectura y su vegetación mantiene un clima seco templado, siendo su mejor temporada para visitar la de primavera-verano. La mejor manera de recorrer y conocer San Miguel de Allende es caminando por sus calles y dejándose sorprender por sus callejuelas adornadas. Los visitantes encontrarán una ciudad surreal, con paredes coloridas, casitas con balcones, puertas y personas amables. En los alrededores de la ciudad, los visitantes pueden disfrutar de los atractivos naturales del destino, bañándose en aguas termales, paseando en víteos, montando en globo aerostático o recorriendo la afortunada de un paseo en churrincho. Además esta zona es importante por sus balnearios de agua termal, sin dudar el lugar perfecto para lograr un estado de relajación, paz y convivencia en la naturaleza, con espacios acómodados y sencillos para disfrutar en familia.

INFORMACIÓN

- 1 SAN MIGUEL** de Allende debe su nombre a Ignacio Allende, uno de los líderes e iniciadores del movimiento de Independencia de México.
- 2 EL 7** de julio de 2008 fue inscrita por la UNESCO como Patrimonio Cultural de la Humanidad, bajo el título de Villa Protectora de San Miguel el Grande y Santuario de Jesús Nazareno de Atotonilco.
- 3 LA FIESTA** más importante del lugar se lleva a cabo cada 29 de septiembre, cuando se festeja a San Miguel Arcángel, el santo patrono de la localidad.

Una de distinciones con las que cuenta este destino, es que en todo el año se llevan a cabo Festivales Culturales y Gastronómicos, que son reconocidos a nivel mundial por la calidad con la que se desarrollan, además de festejar con júbilo las tradiciones y festividades populares, otro atractivo importante de nuestra población ya que el fervor de su gente impuesta a propios y extraños, entre las más importantes se encuentran, la fiesta del Santo Patrono San Miguel Arcángel, La Santa Cruz, El Señor de La Conquista, el Coahuila de Luces, festividad del Día de Muertos, festividad de la Santísima Virgen de Loreto y las Fiestas Patrias. No podemos pasar por alto que mucha gente ha quedado fascinada por el buen saber y diversidad de estilos culinarios que han acrecentado la fama de nuestro destino. Al pasear por sus empedradas y pintorescas calles podemos encontrar restaurantes que ofrecen comida mexicana, italiana, internacional, crolita-calam, francesa, fiésón, productos del mar, por mencionar algunas, por supuesto con una alta calidad gastronómica que darán gusto hasta los paladares más exigentes ya que contamos chefs reconocidos a nivel nacional e internacional que han quedado enamorados y han tomado como residencia esta mágica ciudad. Es importante resaltar que San Miguel cuenta con restaurantes de primera calidad, con innovadoras propuestas y alta cocina que forman parte de la "Guía Mexico-Gastronomía" con 4 exponentes dentro los 120 mejores del país. 1. Ageri Restaurante (San Miguel de Allende) 2. Mandala (San Miguel de Allende) 3. Bovine (San Miguel de Allende) 4. Trazo 1889 (San Miguel de Allende)

¿CÓMO LLEGAR?

Desde Guanajuato, toma la carretera 10 a Dolores y desviate por la 51. Desde Querétaro y desviate a San Miguel, sobre la 51.

Descubre todo lo que SAN MIGUEL tiene para ti

ESCANEA EL CÓDIGO

www.visitsanmiguel.travel

EL CORAZÓN DE MÉXICO

H. AYUNTAMIENTO

Safe travels

by



San Luis Potosí, destino responsable.

Viaja seguro a nuestros destinos, estamos siguiendo protocolos de bioseguridad para tu tranquilidad.

Cascada de Tamul

Real de Catorce

RECUERDA:



USA CUBREBOCAS



NO SALDES DE MANO O DE BESO



LÁVATE LAS MANOS O USA GEL CON BASE ALCOHOL AL 70%



MANTÉN TU DISTANCIA



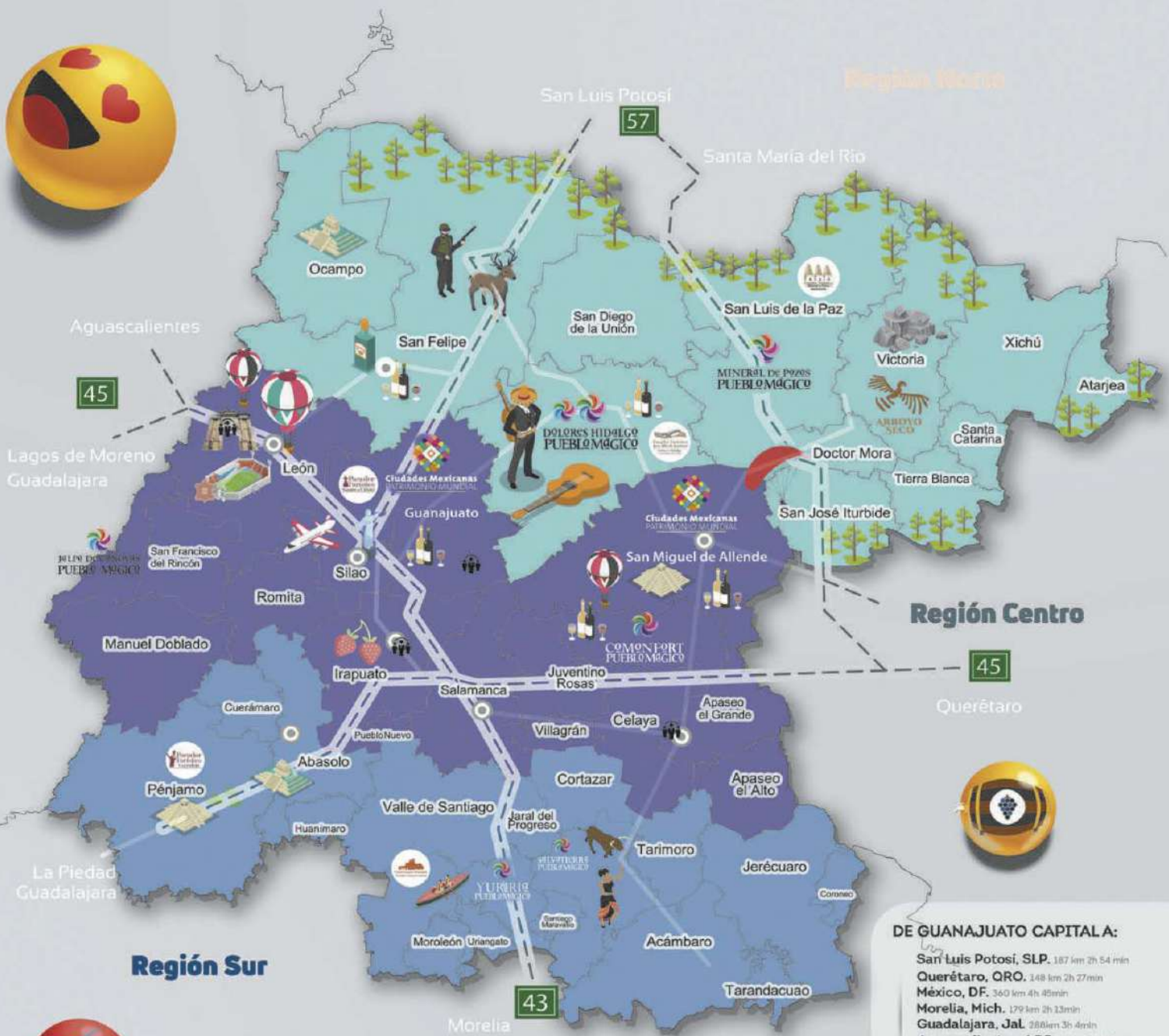
USA EL ESTORNUDO DE ETIQUETA



EVITA FIESTAS Y REUNIONES

GUANAJUATO

Gobierno del Estado • Secretaría de Turismo



DE GUANAJUATO CAPITAL A:

- San Luis Potosí, SLP. 187 km 2h 54 min
- Querétaro, QRO. 148 km 2h 27 min
- México, DF. 360 km 4h 45min
- Morelia, Mich. 179 km 2h 33min
- Guadalajara, Jal. 280 km 3h 4min
- Aguascalientes, AGS. 185 km 2h 19min
- Zacatecas, ZAC. 296 km 3h 50min
- Aeropuerto 33 km 30min

- Pueblo Mágico
- Ciudades patrimonio
- Viñedo
- Tequila
- Zona Arqueológica
- Reuniones
- Curtiduría
- Aeropuerto



CAPULA, PUEBLO DE ARTESANOS

ANA MARÍA CANO
El Sol de Morelia

Hombres y mujeres le dan vida y color con sus maravillosas manos al barro para crear alfarería con la técnica del punteado

A 20 minutos de la Ciudad de Morelia está Capula, un pueblo conocido por sus artesanías de barro como lo es la alfarería con la técnica del punteado. Ahí nacieron las famosas catrinas también de barro. Inclusive, una de ellas, pero de tamaño monumental te recibirá en la entrada.

Este pueblo aún conserva algunas casas de adobe con techos de teja, posee un toque pintoresco y mágico en sus calles. Pero lo que más llama la atención es que hay talleres de alfarería de cerámica punteada por todos lados. Y es que ahí el oficio para moldear barro es toda una tradición.

La Alfarería punteada, puede considerarse como la loza de más alta calidad en esta comunidad, por lo que principalmente la encontrarán en vajillas y platonos.

Por la carretera libre a Quiroga, a tan solo 30 km. de Morelia está Capula, lugar artístico con artesanos cuyas manos maravillosas dan vida y color a innumerables figuras mágicas que representan la belleza de la cultura mexicana que ha sobrevivido a través de los años y la modernidad.

Conforme avanzas por sus calles encontraras casas, talleres y tiendas pintados de colores vivos. Sus piezas en barro son verdaderas joyas, los precios mínimos, aún cuando el tiempo de elaboración de las vasijas es de una semana.

Capula es pueblo de alfareros, cuyo oficio comenzó con Vasco de Quiroga, quien fue el primer obispo de Michoacán. Pues el les enseñó a los habitantes cómo elaborar estas bellas artesanías.

Con esta técnica artesanal, cada pieza es única, empezaron a producir macetas, jarrones, vajillas y demás objetos con barro, como lo hace desde que era niña doña Nora Tavera, quien dice que desde su abuelo la familia trabaja y se mantiene de la elaboración de cerámica punteada, que en cada pieza plasman, punto por punto, el sentimiento de la tradición familiar.

Su negocio se encuentra sobre la calle

OTRO ATRACTIVO

LA VENTA de plantas de gran variedad y colorido es otro de los atractivos, lo mismo que las tradicionales catrinas de barro



Capula es un pueblo pintoresco

SUS FESTIVIDADES

LA FERIA Nacional de la Catrina se celebra año con año durante la temporada de Día de Muertos

principal, Vasco de Quiroga, es ahí donde los artesanos tienen sus tiendas ofertando su mercancía llena de colores y figuras, con alfarería punteada y loza tradicional.

La plaza principal te invita a sentarte en sus bancas bajo la sombra de grandes árboles mientras ves el agua subir y bajar de una inmensa fuente en su centro.

Una buena opción es acudir al Mercado de Artesanías en donde encontraras las direcciones de 60 expositores artesanos para poder visitarlos en sus talleres.

Para comer, no hay nada como ir al gastronómico ubicado frente a su plaza, no te vayas sin probar los deliciosos tlacoyos de masa azul de don Luis, te atenderá personalmente. También encontraras mole, quesadillas y gorditas de maíz prensado.

Cada año también se realiza la Feria Nacional de la Catrina, durante la temporada de Día de Muertos. Ahí todos los artesanos muestran y venden sus mejores Catrinas de barro. Puedes hospedarte en los hoteles del centro de Morelia, y en 20 minutos estarás en este pueblo lleno de magia. Así que, si vas a Capula, no olvides traer una de las artesanías de cerámica punteada y una de sus Catrinas de barro, símbolo muy representativo de México.



MORELIA

Le dedican varias horas al día para crear las mejores artesanías para los turistas.



Los artesanos tienen sus tiendas



Orgullosos alfareros con sus piezas

60

EXPOSITORES se pueden encontrar en el Mercado de Artesanías en donde se pueden conocer además sus talleres

150

PESOS se pueden gastar para una buena comida en restaurantes o cocinas económicas

20

MINUTOS de recorrido desde la ciudad de Morelia para llegar a este bello pueblo

de julio con música, exposiciones y ventas de loza típica.

SE PUEDE COMER MUY RICO CON POCO DINERO

Con menos de 150 pesos por persona se puede comer en restaurantes o cocinas económicas de este lugar, que ofrecen desde las tradicionales corundas y enchiladas placeras, hasta toda una gran gama de sabores de la cocina tradicional michoacana.

CARMEN HERNÁNDEZ / EL SOL DE MORELIA



En constante renovación, quedó destruido en 1784

EL ORIGEN DEL ICÓNICO ACUEDUCTO DE MORELIA

ARIANNA BUSTOS
El Sol de México

Si te gusta el turismo cultural, te contamos de uno de los espacios arquitectónicos obligados en Michoacán

Hay sitios que por su valor histórico y cultural se convierten en lugares a explorar, paradas obligadas de turistas y orgullo de locales. Uno de ellos, en la inmensa oferta nacional, es el Acueducto de la ciudad de Morelia, en Michoacán.

De acuerdo con la Secretaría de Turismo del Ayuntamiento de Morelia, su construcción fue un mandato de Fray Antonio de San Miguel en 1785; para edificarlo se empleó cantera rosa y un estilo barroco. En ese entonces su principal función era conducir agua desde la zona oriente hacia el centro de la ciudad.

Se ha sometido a distintas remodelaciones en las que se empleó madera, luego cal y piedras para hacerlo más fuerte. "Durante muchos años la obra estuvo suspendiéndose y reanudándose constantemente, debido a la falta de presupuesto e inconvenientes con el cabildo que se encontraba en función en ese momento. Todos estos obstáculos concluyeron en que finalmente la obra se derrumbó en 1784" menciona la dependencia.

Posteriormente, en el siglo XVII emergió el Acueducto como lo conocemos actualmente, iniciativa de Fran Antonio de San Miguel "ofreció sus propios recursos para la construcción de la obra, lo cual además de ayudar con la situación de la escasez de agua en la ciudad también contribuyó para emplear a algunos de los habitantes de la antigua Valladolid, hoy conocida como Morelia", dice la Secretaría.

ACTUALMENTE

DE SU FUNCIÓN sólo queda el recuerdo, pero el Acueducto es considerado una joya arquitectónica que da fe de los vestigios en la ciudad. Es además un punto ideal para un recorrido dominical en bicicleta.



CARMEN HERNÁNDEZ / EL SOL DE MORELIA

Para Saber

ARIANNA BUSTOS
El Sol de México

Tan relevante ha sido esta obra que incluso fue considerada para plasmarla en los billetes de circulación nacional de 50 pesos. Es considerado Patrimonio Cultural de la Humanidad por la UNESCO desde 1991.



HOTEL & SPA MANSIÓN SOLÍS by HOTSSON se ubica en una hermosa construcción antigua, la que fuera anteriormente residencia del cantautor michoacano Marco Antonio Solís.



HOTEL & SPA
MANSIÓN SOLÍS
BY HOTSSON



Su legado musical está presente en cada rincón, ya sea impreso en los detalles arquitectónicos que visten el lugar o en el nombre de los diferentes espacios que le ofrece este hotel & spa, mismos que hacen alusión a los éxitos del afamado músico y compositor.

INFORMES y RESERVACIONES: +52 (477) 719 8010
<https://www.mansionsolis.com/>

FOTOS CORTESÍA TURISMO GUANAJUATO

SIETE LUMINARIAS



LAS CLAVES PARA ENTENDER SU ORIGEN

1 ESTAS SIETE FORMACIONES (luminarias) parecen estar alineadas con las estrellas de la Osa Mayor.

2 EL VALLE DE SANTIAGO fue refugio de tribus recolectoras, que utilizaban los volcanes y lagos como albergue temporal.

3 LAS OLEADAS HUMANAS posteriores a su paso dejaron un mosaico cultural que se adivina por los vestigios arqueológicos en los distintos sitios.

Las Siete Luminarias una zona de cráteres con mayores concentraciones de energía.

EL MISTERIO DEL VALLE DE SANTIAGO

PAUL WITRAGO
El Sol de Salamanca

Haz posible un recorrido por cráteres que impregnan de misterio a toda una comunidad a través de Siete Luminarias

Es una área natural protegida, ubicada en el municipio de Valle de Santiago, consistente en un conjunto de cráteres volcánicos inactivos, algunos de los cuales albergan hermosos lagos, conocidos como Hoyas de Santa Rosa de Parangueo, San Nicolás, La Alberca, Cántora, Blanca, Álvarez y Solís.

El estado de Guanajuato cuenta con una amplia biodiversidad que consta de paisajes naturales únicos y lugares increíbles que puedes visitar, algunos de estos sitios se denominan Áreas Naturales Protegidas (ANPs) las cuales son muy diversas entre ellas.

El objetivo primordial de la protección de esta área consiste en preservar los rasgos naturales (volcanes inactivos), arqueológicos y culturales, así como fomentar de manera adecuada, las actividades turísticas, recreativas, educativas y de in-



Son áreas protegidas para preservar los rasgos naturales (volcanes inactivos)

vestigación; y además de promover el aprovechamiento sustentable de los recursos naturales que ofrece.

TURISMO

Los paisajes de las luminarias son únicos pues pareciera un lugar surrealista por sus cráteres y la vegetación que lo rodea, la tierra volcánica y formaciones acuíferas.

Se dice que este lugar encierra un misticismo único por la energía que rodea las luminarias, hay personas que viajan aquí para estar en contacto directo con la naturaleza, pasar la noche acampando y observar las estrellas en el centro de uno de los volcanes. Incluso se habla de que ha habido avistamiento de objetos voladores no identificados en varias zonas, lo cual

también es un atractivo para aquellos que disfrutan de lo paranormal.

Para los que les gusta explorar, se pueden hacer excursiones, atravesar el Rincón de Parangueo, una de las luminarias más atractivas cruzando un túnel de unos 500 metros de largo, recorrer a caballo los alrededores de las luminarias, realizar avistamiento de aves y disfrutar de la deliciosa gastronomía local.

Así que si eres amante de la naturaleza y si te gusta explorar, visita la Región Volcánica Siete Luminarias

UN DÍA DE AVENTURAS EN LAS SIETE LUMINARIAS

La Alberca es la luminaria más famosa y su nombre se debe a que asemeja a una

EN CORTO

LA COMUNIDAD Hoya de Álvarez cuenta con un balneario de aguas termales, es administrado por las familias de la pequeña comunidad, quienes se encargaron también del proyecto y ahora resulta un atractivo para sus visitantes.

piscina gigante. Los habitantes de la zona aseguran que es tan profunda que ni si quiera se conoce el fondo.

El Rincón del Parangueo ubicada en pleno desierto, así que los visitantes deben contar con buena condición física para emprender la aventura. Los lugareños cuentan anécdotas sobre visitas de OVNIS. Su suelo rocoso es blanco como la nieve, lo que hace este paisaje algo deslumbrante y diferente.

La Hoya de Cántora posee cuevas donde en su interior resguardan pinturas rupestres. Se dice que las aguas de este cráter son muy curativas.

Hoya de Álvarez también hay pinturas rupestres. Este lugar cuenta con aguas termales y manantiales, y se puede gozar de estos regalos naturales.

La Hoya de San Nicolás ocurre un fenómeno natural bastante peculiar a la vista, ya que cada estación del año, el agua cambia de color mostrando matices turquesas y rosados.

Un lugar en su mayoría desértico, sin embargo a su paso podrás sorprenderte con maravillas naturales que pareciera imposible pudieran existir en esa zona.

La Hoya Blanca es el cráter que se encuentra en una mayor altitud (mil 850 msnm) y también se le conoce en la región como Hoya de Piedra. La Hoya Solís es conocida por los enormes vegetales que se cultivan en su interior.

QUÉ PROBAR

SIN DUDA ALGUNA una delicia que tienes que probar son los tamales de cacahuete con queso, piloncillo, chile rojo o nata con piloncillo, los cuales se cocinan en horno de piedra con leña.



fertifarma


La farmacia de la fertilidad

La única farmacia y distribuidora especializada en medicamentos y productos para tratamientos de infertilidad.

Manejamos todos los medicamentos para tratamientos de fertilidad.

Consulte a su médico.

Permiso COFEPRIS 193300210A0220
UNAM Cédula Profesional 1801914.



Ciudad de México:

Miguel Ángel de Quevedo 638
Col. Villa Coyoacán
Delegación Coyoacán
CDMX
☎ 5484-8407

Guadalajara:

San Ramón Nonato 453, local 3
Col. Camino Real esq. Lázaro Cárdenas
Zapopan, Jal.
☎ 3121-0515

Querétaro:

Plaza el Puente, local 103 planta alta Epigmenio González 913, Álamos,
Plaza El Parque, Santiago de Querétaro, Qro.
☎ (442)245-3366

RESTO DE MÉXICO SIN COSTO: 01 800 337 8422



IMPONENTE GUARDIÁN QUERETANO

FERNANDO TREJO
Diario de Querétaro

El municipio de Ezequiel Montes presume orgullosamente tener el tercer monolito más grande del mundo

Comenzamos el recorrido por el centro de Querétaro a la carretera 57 en dirección a la Ciudad de México, para incorporarnos a la carretera estatal 100 con dirección a Bernal en un viaje con una duración de 45 minutos y entre 200 y 250 pesos de gasolina para llegar a nuestro destino: la Peña de Bernal, en el municipio de Ezequiel Montes.

Desde que se toma la desviación en el acceso de Ezequiel Montes ya se puede apreciar a lo lejos la Peña, mientras continúas tu camino ya vas pensando en las ricas gorditas de maíz quebrado, esquites y hasta en una michelada, de esas que venden al pie del tercer monolito más grande del mundo.

UN DÍA ESPECIAL

La Peña de Bernal es sin duda uno de los mayores atractivos del pueblo mágico de Bernal, ya que en este monolito cada 21 de marzo (excepto los dos últimos años por la pandemia) se realizan rituales por el equinoccio y miles de personas llegan a cargar energías y conectarse con la madre tierra, ya que es conocido que este punto del estado de Querétaro es considerado una fuente de energía positiva.

Desde todos los puntos de la Villa de San Sebastián Bernal podrás tener una vista espectacular de la peña, porque las fotos grupales y selfies, no pueden faltar desde el lugar que encuentres.

QUÉ PROBAR

El pueblo mágico se recorre a pie y en los muchos comercios tradicionales encontrarás espectaculares y ricas artesanías, dulces o pan de la región, además de los reconocidos restaurantes y puestos de gorditas, que son un manjar.

La recomendación es que llegues a las escaleras "de los esquites", justo debajo de un pequeño mirador, lugar donde encontrarás mototaxis que por solo 40 pesos te llevarán hasta los pies de la peña, ya que el recorrido caminando puede llevar entre 30 y 45 minutos. Si decides subir caminando en las calles encontrarás también puestos artesanías, comida, botanas, ropa y hasta bebidas refrescantes.

LA JOYA DEL LUGAR

En el pueblo podrás visitar el Museo de la



La tranquilidad se disfruta

Muchos no saben que el gran cineasta de la época del cine de Oro Mexicano Rosalío Solana, era originario del pueblo mágico de Bernal

FESTEJO

EN BERNAL el día de la Santa Cruz el 3 de mayo es una fecha especial para los bernalenses así como el 21 de marzo durante el equinoccio

www.queretaro.travel



A UN CLICK
Escanear el código QR
para obtener más
información

Máscara que actualmente cuenta con una colección de 500 ejemplares de diversas partes del país y del mundo, de igual manera no te puedes perder el museo en honor al cineasta Rosalío Solano, destacando en lograr varios premios como la Diosa de Plata, Arieles, Heraldos, medallas y otros reconocimientos entregados al bernalense durante la época de Oro del Cine Mexicano.

Otro de los grande atractivos, aunque poco conocidos, son las capillas familiares otomías entre las que destaca la Capilla de Ánimas o Animitas. Esta construcción es considera como la primera iglesia del pueblo, ya que fue construida en los siglos XVII y XVIII

Sin duda Bernal es uno de los lugares imperdibles de Querétaro, el cual puedes visitar cualquier día de la semana, pero los fines de semana, son los preferidos de

PEÑA DE BERNAL



ImpONENTE se puede ver la Peña de Bernal desde todos los puntos



Hay varios sitios para hospedarse cómodamente en este lugar



Los visitantes disfrutaron del municipio

Recorre Bernal a pie para que puedas apreciar sus coloridas calles, aroma y los distintos espacios que ofrece el pueblo mágico, mientras que en tu recorrido puedes ir disfrutando de la gastronomía local y artistas callejeros

los turistas, comentó Emmanuel Nieves, guía de recorridos turísticos, ya que también cuenta con terrazas en su mayoría con vista a la peña y que por su ubicación la vista durante la noche simplemente las hacen espectaculares.

Aquí nos despedimos, venimos a Bernal por el monolito, pero nos quedamos por la hospitalidad de su gente, su comida y bebidas, pero sin duda volveremos

EL RECORRIDO DE LEYENDAS

que tiene un costo de 150 pesos, es uno de los imperdibles, donde te contarán la historia de algunos personajes de la localidad, mientras disfrutas de un café de olla.

380

PESOS CUENTA el hospedaje en Posada Equinoccio y en Hotel Peña Real 2 mil 825 pesos la noche

simplemente por la hermosa vista que nos regala la peña.

DÓNDE HOSPEDARSE

Peña de Bernal cuenta con gran variedad de hoteles para descansar que van desde los 400 pesos hasta los 2 mil 500 pesos, por noche, se recomienda ir con ropa fresca para disfrutar el día y algo para abrigar, ya que por las noches la temperatura suele bajar considerablemente.

YOLANDA LONGINO

Ey! Este fin a donde? 

ey tú, **TÚ**
QUÉ VAS
A HACER?  

¡A Pueblear! 

GUANAJUATO
Gobierno del Estado • Secretaría de Turismo

**Safe
travels**

approved by


WORLD
TRAVEL &
TOURISM
COUNCIL

LA CIUDAD MÁS SEÑORIAL DE MÉXICO

ALEJANDRA RUIZ
EL SOL DE SAN LUIS

Valiosos tesoros arquitectónicos se levantan en sus siete barrios de adoquín y cantera

San Luis Potosí es una de las ciudades más señoriales del país. Fundada en 1592, su Centro Histórico reconocido como Patrimonio de la Humanidad por la UNESCO conserva grandes y bellos edificios de cantera, testigos de la historia; lo mismo se puede decir de los templos y parroquias que se levantan en sus siete barrios originales que conformaron la ciudad. Un sitio donde se respira la tranquilidad de la vida provinciana entre construcciones de estilo barroco y neoclásico en calles de adoquín.

La ciudad cuenta con numerosos museos, concurridas plazas y vistosos jardines. Un destino ideal para contemplar y fotografiar. Los siete barrios de San Luis Potosí son la estructura urbanística que mantiene unida a la capital. Son la esencia y alma de esta ciudad en crecimiento. Tlaxcala, Santiago del Río (los dos más antiguos), Montecillo, San Sebastián, San Juan de Guadalupe, Tequisquiapan y San Miguelito fueron el comienzo del desarrollo y planificación de la capital potosina, sus nombres hablan no sólo de su historia, sino también de su gente.

De los barrios más antiguos, existen registros históricos y administrativos de la ciudad, mencionan que el origen de estos siete barrios data del año 1560, y que posiblemente el primer barrio que se creó sería el de Tequisquiapan pues ya existía en ese año, y era habitado por chichimecas.

Santiago del Río fue habitado por los huachichiles desde 1591. San Sebastián, fue fundado en el año de 1603, con familias de origen otomí y algunas otras que hablaban diferentes lenguas e idiomas. Para 1708, se fundó como barrio.

Tlaxcala fue fundado por el capitán Caldera en 1591, con familias tlaxcaltecas, San Miguelito se fundó con indios aztecas, tarascos y tlaxcaltecas en 1597, El Monte-



En sus jardines arte contemporáneo

HOSPEDAJE

LA CIUDAD de San Luis Potosí cuenta con una gran oferta hotelera con precios que van desde los 550 pesos la noche hasta los 5,000 pesos en experiencia gran turismo. La ventaja es que el recorrido turístico lo puedes realizar a pie.

cillo fue fundado en 1600 y San Juan de Guadalupe, en 1676.

Los barrios potosinos están repletos de misticidad religiosa, al combinarse los ritos de la colonización y las costumbres de los pueblos originarios.

BARRIO DE SANTIAGO

En el barrio de Santiago, su templo data de 1804, el patrono de la iglesia y del barrio es el Apóstol Santiago, cuya fiesta se celebra entre julio y agosto.

BARRIO DE SAN MIGUELITO


El representativo barrio de San Miguelito, antes llamado barrio de la Santísima Trinidad tiene como patrono a San Miguel Arcángel, cuya festividad se realiza el 29 de septiembre, o el domingo siguiente a esa fecha. Célebre al mencionarse en la letra de la canción Acuarela Potosina de Pepe Guizar, interpretada magistralmente por el famoso charro cantor Jorge Negrete.

BARRIO EL MONTECILLO

El barrio del Montecillo, aledaño a la alameda de la capital potosina y que en su territorio se localizan las viejas instalaciones de Ferrocarriles tiene como estandarte a San Cristóbal Mártir.

BARRIO DE TLAXCALA

En el año 1605, los padres franciscanos fundaron su primer convento, y se erigió la primera parroquia del Barrio de Tlaxcala, donde la titular es Nuestra Señora de la Asunción cuya fiesta patronal se realiza cada 15 de agosto. Su nombre proviene de las familias que se asentaron en ese lugar, tlaxcaltecas provenientes del sur del país.



En el centro de la ciudad convergen la cultura, la cantera y la modernidad

BARRIO DE SAN SEBASTIÁN

Otro de los sitios más tradicionales de San Luis Potosí es el barrio de San Sebastián que incluye el trazo de la Calzada de Guadalupe, el paso peatonal más largo de México con tres kilómetros de longitud que comienza en el histórico Mercado Hidalgo hasta la Basílica de Guadalupe y que además en su recorrido, se puede apreciar la imagen más emblemática del estado potosino, la Caja del Agua. Es una estructura monumental de estilo neoclásico, de cantera que en el pasado fungía como conservera de agua de manantial; el Aguador era el encargado de abastecer el preciado líquido a las familias aledañas, mediante grandes vasijas de barro llamadas "Chochocoles".

La Caja del Agua da la impresión de ser una caja de música, una polvera o un objeto de tocador femenino por su belleza.

BARRIO DE TEQUIS

Es el barrio más elegante de la ciudad, zona donde habitaban los más acaudalados. Celebra a Nuestra Señora de los Remedios. Sobre gran parte de su territorio se localiza la avenida Venustiano Carranza, la más importante de la capital potosina, trazo urbano que en su momento era el paso del ferrocarril.

BARRIO SAN JUAN DE GUADALUPE

Se localiza en la zona sur de la capital potosina. Sitio al que le conocen como la zona del Gran Tunal que evoca a los hombres del arco y la flecha, de los hombres de defendían hasta la muerte su tierra donde corría el oro, la yuca, la biznaga, el mezquite y los pirules. La tierra del conejo, la liebre, la ardilla, los coyotes, los zenzontles, los palomos, los gavilanes y donde vigila el gato montés.

Barrio del que curiosamente en la actualidad se orienta el crecimiento urbano de la capital potosina.



La capital es la fusión de urbe y barrio

San Luis Potosí es el resultado de la fusión urbana de sus siete barrios, que dan raíz e identidad a la tierra potosina.

Los barrios de Tlaxcala, Tequis, Santiago, Montecillo, San Miguelito, San Sebastián y San Juan de Guadalupe, son piezas de un puzzle lleno de peculiaridades que debes visitar.

El único problema es decidir si la ciudad es más bonita de día, que de noche.

¿SABÍAS QUÉ?

* En 1846, el general Antonio López de Santa Anna entrenó en San Luis Potosí sus tropas antes de enfrentarse a los invasores de Texas en El Álamo.

*El presidente Benito Juárez García estableció en San Luis Potosí la capital de México en dos ocasiones durante la inestable década de 1860.

*San Luis Potosí contribuyó en la Revolución Mexicana de 1910 contra la dictadura de Porfirio Díaz. Francisco I. Madero fue encarcelado aquí y también explotó el Plan de San Luis que declaraba inválidas las elecciones de 1910 y convocaba a los mexicanos a levantarse en armas el 20 de noviembre.

“ JORGE NEGRETE
FRAGMENTO DE LA CANCIÓN: ACUARELA
POTOSINA QUE INMORTALIZÓ

¡Yo soy de
San Luis Potosí!
Es mi barrio San Miguelito,
Del centro de México soy,
Soy por Dios, corazón solito”.



GALA

DISEÑO EN MUEBLES

Gran Apertura Próximamente

Descubra el nuevo mundo para amueblar su hogar



CITADINA
EL PUEBLITO

Avenida Paseo Constituyentes número 1601, Colonia el Pueblito,
Corregidora, Querétaro.

Diseño * Calidad * El mejor precio

LA JOYA DE LOS ORTEGA

SANDRA ZÚÑIGA
El Sol de Salamanca

Un maravilloso lugar enclavado en una cañada del Bajío en el municipio de Salamanca; se puede disfrutar de bellos paisajes y realizar actividades como r appel, senderismo y paseos a caballo

Una aventura resulta la visita a la hacienda Cañada de Ortega, rodeada de hermosos paisajes, naturaleza e historia. Este bello conjunto arquitect nico construido en los siglos XVIII y XIX, en la rivera sur del R o Temascalco, es considerado tesoro del estado de Guanajuato.

Se encuentra al norte de Salamanca y actualmente es un espacio tur stico, patrimonio cultural, gastron mico e hist rico.

Este fabuloso sitio se localiza en un  rea natural protegida de Guanajuato, la Rivera del Temascalco, por su gran riqueza natural es ideal para practicar diferentes actividades como r appel, senderismo, ciclismo y campismo.

Su arquitectura Virreinal se conjunta con sus patios, molino, habitaciones de categor a turismo rural y cocina, su camino real lleva por el templo, la tienda de raya y su mes n.

Se pueden hacer visitas guiadas donde podr n conocer la historia, las fiestas, tradiciones y costumbres como visitar los patios, molinos, las terrazas, habitaciones, la cocina y los t neles de la revoluci n, el templo, el curato, el mes n, las caballerizas y los terrenos de cultivo sobre camino real.

Los visitantes no pueden pasar por alto su tradicional cocina de haciendas y degustar reques n al cilantro, tamales de servilleta, fideo seco, pencia de maguey rellena, gallina empucada, salsa de chile negro y xoconostle, acompa ado de sus frijoles rojos, pulque, agua miel y nieve de garambullo.

Hacienda Cañada de Ortega, es un espacio ideal para eventos sociales y culturales, que cuenta con una tienda de artesan a local "La Viznaga" donde se imparten talleres de cartonera, cera escamada y cocina tradicional.

EL HOTEL & HACIENDA

CA ADA DE ORTEGA, ofrece un servicio de hospedaje tipo Rural donde podr s descansar y vivir la experiencia de estar en las habitaciones de los hacendados.

TRES CLAVES PARA ENTENDER HACIENDA CA ADA DE ORTEGA

1 EN  REA natural protegida de Guanajuato, se localiza la Rivera del Temascalco, la capilla data del a o 1870; actualmente se oficia misa los domingos a las 12:00 hrs.

2 QU  PROBAR: Reques n elaborado en forma artesanal, pulque y platillos acompa ados de salsa de chile negro y xoconostle

3 UBICADA aproximadamente a 35 kms de Irapuato. Se toma el camino a Malvas, seguido de Loma de Flores, para llegar a comunidad de Mendoza, Zapote de Covarrubias.

SUS ORIGENES

En el libro de bautismo de noviembre 26 de 1651 hasta enero 31 de 1689 del archivo parroquial del Se or del Hospital, en foja 2 vuelta del II de febrero de 1653 es bautizada una mulata en casa de Mart n de Ortega de nombre Agustina, siendo su madrina Ana de los R os mujer de Mart n de Ortega, espa oles de la villa de Salamanca.

En el libro de bautismo de julio 4 de 1778 hasta enero 15 de 1791, en otro de los bautismos se cita por primera vez a Cañada de Los Ortigas, acontecimiento que ocurre el 6 de abril de 1788 seg n la foja 44 y en el libro que se denomina vicaria de Dos R os Cañada de Ortega de febrero 27 de 1868 hasta junio 24 de 1874.

Precisamente el d a 7 de agosto de 1870 en foja 57 es bautizado un ni o cuyos padres dicen ser originarios de la Hacienda de la cañada lo que lleva a deducir que el rancho Cañada de Los Ortega pasa a ser hacienda Cañada de Ortega.

Tuvo una vida muy corta, aunque Pedro Gonz lez en 1904 en su obra geogr fica local del Estado de Guanajuato la menciona como Congregaci n de Cañada de Ortega y subraya adem s que en este lugar hab a una oficina del registro civil, que data del a o de 1882 y trata lo relacionado con defunciones en el archivo



Conjunto arquitect nico construido en el siglo XVIII y XIX; un espacio  nico



El r o de belleza incomparable



Ofrece diversas actividades

existen los libros desde 1887 hasta 2012, pero que de 1916 a 1934 no existe registro alguno y de 1887 hasta 1953 todos los registros se llevaron a cabo en Cañada de Ortega y que de 1954 a 1994 se hizo en la Hacienda de Zapote de Covarrubias y de 1995 hasta nuestros d as se hacen en La Ordenita.



VICARIA DE DOS R OS CA ADA DE ORTEGA

LIBRO DE BAUTISMO

6 de abril de 1788, foja 44, primera menci n a Cañada de los Ortigas"

Cañada de Ortega, de acuerdo al censo dado a conocer, contaba con una poblaci n de 453 habitantes en 1904.

Doña Cira Mosqueda, de 86 a os de edad y originaria del lugar coment  que en los tiempos en que la moneda se manejaba en oro, en Cañada de Ortega hab a una placita que fung a como mercado y una tienda que era propiedad de los due os de La Hacienda Cañada de Ortega; Don Margarito y Don Santiago Salgado y su existencia se deb a a que por este sitio pasaban los arrieros que ven an de San Miguel de Allende o de Dolores Hidalgo con direcci n a Irapuato y argumenta que, los productos que no encontraban en aquella ciudad los localizaban aqu .

CAPILLA DEDICADA AL SE OR DE LA MISERICORDIA

La capilla es aproximadamente de 1870, es decir, su construcci n se deb o cuando el rancho adquiri  la categor a de Hacienda, durante la revoluci n, los villistas quemaron una parte de la capilla contigua que por aquel entonces estaba en construcci n.

En aquellos a os todo se hac a a pie, en burro o en caballo y la revoluci n, el tifo y la hambruna de 1916, la influenza de 1918 y la guerra cristera provocaron que Cañada de Ortega se viniera a la ruina.

Don Salvador Salgado hijo de Santiago pasa hacer el propietario de la hacienda, tuvo tres hijos y una hija, el mayor Juan, Dolores, Gloria y el menor Salvador Salgado Mosqueda, su madre Elvira Mosqueda.

Contigo Querétaro es de otro mundo

Mundo Histórico

¡TE ESPERAMOS!
RESERVA Y SIGUE PROTOCOLOS

www.queretaro.travel




PODER EJECUTIVO DEL ESTADO DE
QUERÉTARO

Safe
travels



MICHOACÁN



Según una leyenda, el lago se creó de lágrimas que le salvaron la vida a la hija de un rey

AVENTURA EN ZIRAHUÉN

VÍCTOR RUIZ
El sol de Morelia

Pasando el municipio de Pátzcuaro, la carretera se convierte en un paisaje de pinos, encinos y madroños antesala uno de los preferidos de los michoacanos

Se trata de Zirahuén, pueblo que pertenece a Salvador Escalante. Para llegar al "Lugar de Humaredas", según la etimología de su nombre tarasco, es necesario tomar la carretera Morelia-Uruapan-México y el tiempo aproximado de viaje es de 1 hora con 12 minutos en automóvil.

QUÉ HACER Y DÓNDE QUEDARSE

Por su entorno con la naturaleza, Zirahuén es un lugar ideal para practicar deportes de aventura como el senderismo, ciclismo, lanchas de remos, paseos a caballo, kayak, cuatrimotos, tirolesa, puentes colgantes y gotcha.

A los alrededores del lago se tienen espacios designados para acampar, pero también existe la opción de la renta de cabañas, las cuales de acuerdo con los operadores turísticos de la zona van desde los 800 pesos en el malecón, hasta los 4 mil pesos; todas estas instalaciones hasta con un cupo para grupos de ocho personas.

Existen tres secciones en las que los visitantes se pueden hospedar hasta por tres días para el goce: Zirahuén, que se en-

TRES CLAVES PARA ENTENDER ZIRAHUÉN

1 POR SU naturaleza es ideal para practicar deportes de aventura como el senderismo, ciclismo, lanchas de remos, paseos a caballo, kayak, cuatrimotos, tirolesa, puentes colgantes y gotcha.

2 EN ZIRAHUÉN se encuentra uno de los lagos más cristalinos del país, o "espejo de los dioses" como lo conocían los purépechas y guardaron en una leyenda de generación tras generación

3 DE DÍA el clima es templado, pero en las noches las temperaturas bajan por su ubicación boscosa, lo que hace recomendable cargar con chamarras y cobijas

uentra justo enfrente del lago; Orquídeas, ubicada a siete kilómetros de la sección Zirahuén y se llega a través de un camino adoquinado o cruzando en lancha; y la Al-



Cuenta con la opción de acampar, o rentar una cabaña junto al lago

pina que se sitúa enclavada en el bosque.

Para disfrutar de la parte gastronómica, Zirahuén ofrece una gama de restaurantes que ponen a disposición platillos típicos de la región como la sopa tarasca, un coctel de camarón y el pescado blanco.

¿QUÉ LLEVAR?

Aunque por el día el clima es templado, en las noches las temperaturas bajan por la ubicación boscosa del lugar, lo que hace recomendable siempre cargar con chamarras y cobijas adicionales; asimismo, resulta fundamental no olvidar el repelente para protegerse de los mosquitos que abundan en la zona.

"LUGAR DE HUMAREDas"

EL SIGNIFICADO de su nombre, según la etimología del tarasco

LA LEYENDA

Además de que en este sitio se encuentra uno de los lagos más cristalinos del país, o "espejo de los dioses" como lo conocían los purépechas, también se cuenta con una leyenda que se ha transmitido de generación en generación.

Safe
travels




En todo
MICHOACÁN
se celebra la vida

Descubre las promociones en
michoacan.travel



MUNICIPIO DE QUERÉTARO



CIRCUITO GASTRONÓMICO

QUERÉTARO CIUDAD

Vive Querétaro a través de su gastronomía y déjate llevar por sus aromas y tradiciones en un circuito lleno de sabores

- Recorre sus calles, barrios, andadores y rincones
- Descubre técnicas e ingredientes locales

Reserva: Asociación de Touroperadores Turísticos de Querétaro al cel. 442.413.9140 o al correo atotqu2020@gmail.com



QUERÉTARO
— MUNICIPIO —

PorTuSalud | No olvides mantener tu sana distancia y respetar las medidas de sanidad.

Esta (obra, programa o acción) es de carácter público, no es patrocinado ni promovido por partido político alguno y sus recursos provienen de los ingresos que aportan todos los contribuyentes. Está prohibido el uso de esta (obra, programa o acción) con fines políticos, electorales, de lucro y otros distintos a los establecidos. Quien haga uso indebido de los recursos de esta (obra, programa o acción) deberá ser denunciado y sancionado de acuerdo con la ley aplicable y ante la autoridad competente.



Lugares con historia, cultura, diversión, etcétera

REGIONES QUE TE ABRAZAN

ELIZABETH SANTANA
El Sol de México

Te contamos quiénes merecieron los Traveller Review Awards 2021, un reconocimiento basado en reseñas y opiniones de viajeros nacionales

El 2020 fue un año fuera de lo común en términos de viajes, sin embargo, hubo quienes lo dieron todo para que las experiencias en hoteles, departamentos, cabañas y más fueran lo más seguro e higiénico posible. Y anualmente el premio *Traveller Review Awards 2021 de Booking.com* lo reconoce. Te decimos cuáles fueron los destinos más acogedores según esta importante plataforma de viajes, con base en las mejores reseñas y opiniones de los viajeros que la utilizaron.

Guanajuato. Es un estado lleno de historia, cultura y diversión. Disfruta de una caminata, ve a cualquier museo, come la comida típica, y prepárate para ser recibido con la mayor amabilidad posible. Reserva en Casa Estrella de la Valenciana Hotel Boutique.

Puebla. Está a 2 horas de la Ciudad de México y es conocida por su gastronomía inigualable, sus muchas atracciones y sus famosas catedrales. Los viajeros podrán ser partícipes de increíbles construcciones de talavera azul, de los deliciosos chiles en nogada y de la importante historia que la rodea, además de la hospitalidad y calidez de su gente. Se sugiere a los visitantes hospedarse en Estrella de Belem B&B Spa.

Chiapas. Es uno de los destinos favoritos de los viajeros cuando planean un viaje en México, debido a sus paisajes, naturaleza y preservación de las tradiciones ancestrales. Ya sea que quieras tener una experiencia en la selva, en la montaña o en alguno de sus pueblos mágicos, te sentirás como en casa. Alójate en Gala B&B Guest House.

Veracruz. El estado rico en naturaleza que lo tiene todo. Desde malecones, puertos, playas, zonas arqueológicas, o paseos a pueblos de brujos, este estado debería permanecer en tu lista de destinos a visitar. Quédate en el Galería Plaza Veracruz By Brisas.

Oaxaca. Es uno de los favoritos de los viajeros extranjeros y mexicanos y es también uno de los más importantes en el país. Su variedad de actividades para hacer como visitar una de sus magníficas playas, pasar el día en la ciudad comprando artesanías, etcétera.

Agencia de viajes para mujeres

ELIZABETH SANTANA / El Sol de México

Su primer viaje sucedió en octubre del 2018. El proyecto fue cocreado por varias mujeres y comunidades anfitrionas, aunque Blanca Boderó, su fundadora, y Priscilla Holder, su socia, son quienes están al frente de un equipo operativo de siete mujeres, son: *Once Journeys for women*, la primera agencia de viajes sólo para mujeres en México.

"Creemos que el turismo debe participar del desarrollo

lo y bienestar de las personas y los ecosistemas. Queremos un presente digno para las mujeres, con libertad de movimiento, trabajo justo y respeto a la diversidad. Por eso, trabajamos alineadas con uno de los objetivos de desarrollo sostenible, para promover la igualdad de género y el empoderamiento de todas las mujeres y niñas", dice Blanca.

Su servicio se basa en "experiencias auténticas, responsables y transformadoras para mujeres que quieren viajar solas y seguras".



Aliviana tus DEUDAS

¡Te prestamos hasta \$55 mil!

Sin aval y sin garantía

¡Solicita tu préstamo en sucursal o en línea!



¡Compáranos!

Consulta términos, condiciones, comisiones y requisitos de contratación en www.cajacgv.com.mx/index.php/prestamo-siome/

800 226 68 44 www.cajacgv.com.mx  @CajaCGV

Parque Natural La Beata

¡Te esperamos!

(442) 615 6800

 @ParqueLaBeata



-  Zona para Acampar
-  Senderismo
-  Zona de Comida

Horario: Miércoles a Domingo de 8 a.m. a 4 p.m.
Ubicación: Calle Principal S/N, C.P. 76879, La Beata, Amealco de Bonfil, Querétaro.





Parque Natural La Beata



RECOMPENSA CGV
ENTRADA DOBLE GRATIS

BOLETO VÁLIDO por una entrada doble para niño y/o adulto. Cooperación: \$0.00
Horario: Miércoles a domingo de 08:00hrs. a 16:00hrs.
La Beata, Amealco, Querétaro (32.53 hm) 76090. #SocioCGV  @ParqueLaBeata

Entrega el cupón en la entrada del Parque. Válido por una entrada para 2 personas NO SOCIOS de CGV. No incluye estacionamiento, el pago de este corre por parte de los visitantes. Este cupón representa una promoción y no equivale a dinero en efectivo. Vigencia a 01 diciembre 2021. Consulta términos y condiciones en www.cajacgv.com

¿CUÁNDO CAMBIAR LAS LLANTAS?

TANIA LICÓN
El Sol de México

Es una de las partes fundamentales para que nuestro vehículo no dé sorpresas en los trayectos

Las llantas son una de las piezas más importantes del coche, ya que están en contacto directo con el pavimento; por ello son susceptibles de cualquier irregularidad del camino como baches, clavos o coladeras abiertas, así como a los cambios climáticos.

Cuidar de ellas nos garantiza que el automóvil esté en perfecto estado, además de otras piezas como la suspensión o los rines; de igual forma, garantiza tu seguridad y la de tus acompañantes.

Es importante que sepas que las llantas como tal no tienen una vida útil determinada, su condición depende en gran medida de los cuidados, así como del uso que le des.

Algunas personas creen que el código DOT (Departamento de Transporte, por su sigla en inglés) puede ayudarlos a determinar la vida útil de la llanta; no obstante, este código sólo indica su fecha de fabricación.

Lo ideal es que revises tus neumáticos al menos una vez por mes, también cuando planees un viaje por carretera o si llegas a notar algún desplazamiento irregular del auto, que observes que pierden aire, presentan deformaciones o que la banda de rodamiento está desgastada.

¿Cómo elegir la llanta ideal?

Las llantas tienen varias medidas, las cuales puedes encontrar en el costado del neumático como una serie de números y letras que te indican su tamaño. ¿Qué significan?

El primer número indica el ancho en milímetros. El segundo número es la medida en porcentaje entre la altura del costado donde se ubica el rin y el ancho de la llanta. Lo siguiente es la construcción expresada con una letra, ya sea R, D o B, dependiendo de la llanta. Después sigue la medida del rin expresada en pulgadas.

Al final está el índice de carga que marca la cantidad de peso certificado que puede transportar el neumático. Se señala con un número que representa el índice de peso y una letra que representa el índice de velocidad.

Algunos fabricantes de automóviles equipan sus modelos con llantas que se crearon específicamente para ellos, a estas llantas se les conoce como OE (Original

FERNANDO LÓPEZ/EL SOL DE MÉXICO



Las delanteras se desgastan más.

¡REVÍLAS!

- El estado de la banda de rodamiento: que no esté lisa o con un desgaste desparejo.
- El nivel de aire.
- Que la llanta no tenga forma irregular.
- Que no tenga hundimientos o protuberancias.
- Que no tenga algunos objetos incrustados.
- El estado de los tapones y las válvulas.

Equipment) o Equipo Original. Este tipo de neumáticos normalmente se encuentran en vehículos de gama alta y lo recomendable es siempre reemplazarlas por el mismo tipo de llantas.

¡CUIDA TUS LLANTAS!

Aquí te damos algunos consejos para prolongar su vida útil:

1.- Maneja con precaución. Evita terrenos irregulares, ten cuidado con los baches y evita movimientos bruscos como vueltas repentinas o frenar o acelerar de golpe.

2.- Mantén tus llantas limpias para evitar que el lodo o suciedad las dañen y revisa al menos una vez, al mes la presión. Recuerda que si la presión no es la correcta puede reducir hasta 20% la vida útil de tus neumáticos.

3.- Recuerda que las llantas delanteras son más susceptibles al desgaste. Cuando lleguen a su media vida útil, es decir, que presenten un desgaste del 50% y todavía no requieran un cambio, puedes enviarlas al eje trasero pero de forma cruzada: la derecha en el lado izquierdo y viceversa, de este modo podrás sacarle mayor tiempo de uso.

ARTESANÍAS, LO QUE MÁS GUSTA A TURISTAS

RAQUEL DEL CASTILLO Y ARIANNA BUSTOS NAVA

Así como los paisajes naturales o la gastronomía son atractivos de los lugares que visitamos, también lo son las artesanías locales; sirven como un recordatorio de lo vivido durante el viaje, un pedacito de la riqueza cultural del destino.

De acuerdo con Richard Zarkin, Gerente de Relaciones Públicas de la Oficina de Visitantes y Convenciones de la Riviera Nayarit, las artesanías son además de un pretexto de viaje, una manera importante de activar la economía local; podemos disfrutar de tours en los cuales el arte popular es parte del itinerario, ya sea de iniciativa privada o gubernamental.

Estos recorridos contemplan visitas a talleres para conocer a detalle los procesos de sus creaciones y después, promover la compra.

¿Quién no ha sucumbido a un jarrón de barro negro en Oaxaca, una hamaca en Yucatán o unos huaraches colimeños en Comala?

Más allá de un souvenir, son objetos coleccionables, comenta Margarita de Orellana, directora de la revista Artes de México; por ejemplo, "al terminar la fiesta ritual, las máscaras coras se avientan al

rio para que se las lleve el mal espíritu, aunque no son mercancía se volvieron tesoros", destaca.

De acuerdo con una encuesta de Booking.com, los turistas nacionales compran artesanías primordialmente en mercados y talleres; además, afirman que los alebrijes son el souvenir que más regalarían a un amigo, únicamente detrás de los vasos tequileros y antes de los artículos de talavera. Respecto a los destinos que prefieren para adquirir estos objetos destacan Oaxaca, Chiapas, y Jalisco.

"Las artesanías que permanecen en la mente de los viajeros mexicanos son los bordados, los sarapes, el mimbre, las muñecas de Amealco, la platería y las guayaberas; pero sus piezas favoritas son los alebrijes, la talavera, el bordado chiapaneco y el barro negro", menciona Booking.

A continuación, te damos una lista de los destinos favoritos para adquirir estas piezas únicas; materiales, técnicas y enseñanzas heredadas que nos permiten ser reconocidos en todo el mundo:

Oaxaca: Tejidos, bordados de algodón, figuras de hojalata, rebosos de seda, huipiles, piezas talladas en madera (alebrijes), barro (negro o gris) natural, barro con pastizaje y vidriado.



UASLP
Universidad Autónoma
de San Luis Potosí



**FACULTAD DE
AGRONOMÍA
Y VETERINARIA**



CONVOCATORIA DE INGRESO 2021

MAESTRÍA Y DOCTORADO EN CIENCIAS AGROPECUARIAS

Con reconocimiento del Programa Nacional de Posgrados de Calidad (PNPC)-CONACYT

Recepción de solicitudes:

15 de enero al 28 de mayo



MAESTRÍA
Líneas de Investigación

- Sistemas de Producción de Hortalizas
- Sistemas de Producción de Rumiantes
- Manejo de Recursos Bióticos
- Fisiopatología y Salud Animal

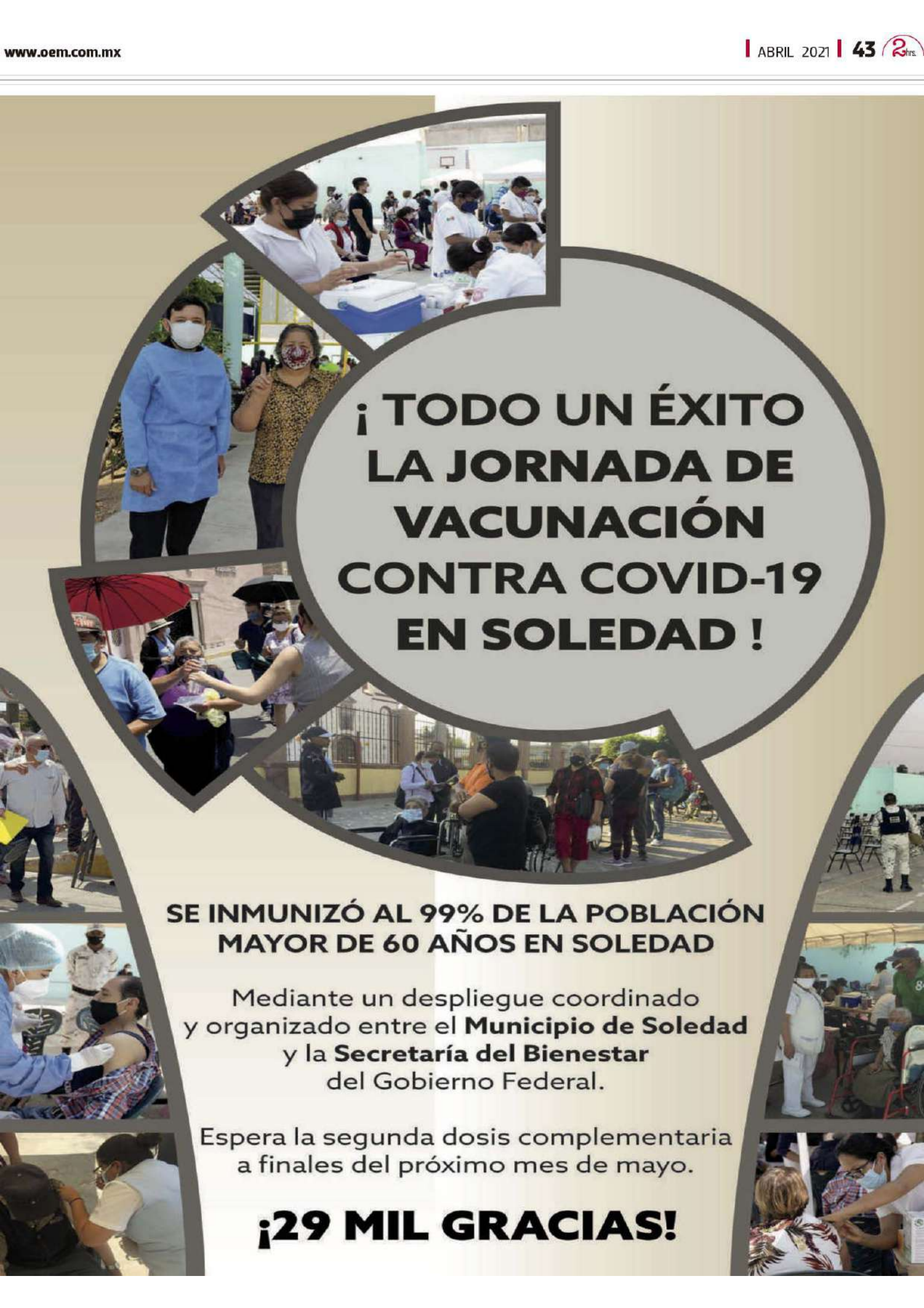


DOCTORADO
Líneas de Investigación

- Sistemas de Producción de Hortalizas
- Sistemas de Producción de Rumiantes
- Diversificación Productiva

INFORMES:
UASLP - Facultad de Agronomía y Veterinaria
Coordinación de Maestrías en Ciencias Agropecuarias
Centro de Investigación y Estudios de Posgrado
Correo electrónico: posgrados@agr.uaslp.mx
maestría.agropecuarias@agr.uaslp.mx | doctorado.agropecuarias@agr.uaslp.mx
Teléfono: (444) 826 13 14. Ext. 1118

www.agronomia.uaslp.mx



¡ TODO UN ÉXITO LA JORNADA DE VACUNACIÓN CONTRA COVID-19 EN SOLEDAD !

**SE INMUNIZÓ AL 99% DE LA POBLACIÓN
MAYOR DE 60 AÑOS EN SOLEDAD**

Mediante un despliegue coordinado
y organizado entre el **Municipio de Soledad**
y la **Secretaría del Bienestar**
del Gobierno Federal.

Espera la segunda dosis complementaria
a finales del próximo mes de mayo.

¡29 MIL GRACIAS!

FRANCISCO CARMONA

EL MEJOR DE LATINOAMÉRICA



El recinto cuenta con una capacidad para mil 500 personas; con localidades fijas, móviles y numeradas


EL TEATRO DEL BICENTENARIO

ALEJANDRA SÁNCHEZ
El Sol de León

Fue diseñado con el propósito de constituirse en un espacio capaz de ofrecer las mejores condiciones para la expresión y artes escénicas

La "Capital Mundial del Calzado", como se conoce a esta industrial ciudad del Bajío Guanajuatense, cuenta con un atractivo complejo cultural, recreativo, deportivo y comercial que permite disfrutar de grandes espectáculos teatrales, eventos de fútbol, diversión en feria, gozar de una buena lectura y realizar compras de artículos elaborados en piel, así como conocer áreas verdes extensas y recintos de arte y ciencia; en el Forum Cultural León, se localiza el Teatro Bicentenario.

La carretera federal número 45, mejor conocida como la Carretera Panamericana, te llevará directamente a la ciudad de León, para que conocer uno de los tramos más interesantes de dicha vialidad es el



El edificio es una impresionante obra del arquitecto Augusto Quijano, que fue construida en 2009

Distrito León MX, espacio que alberga grandes recintos de importancia, patrimonio cultural y social; a 15 minutos del Aeropuerto Internacional de Guanajuato.

El Teatro del Bicentenario "Roberto Plasencia Saldaña" se encuentra ubicado en la Prolongación de los Héroes 908, colonia La Martinica, de la ciudad de León, mismo que fue construido en 2009 por el arquitecto Augusto Quijano, encargado del proyecto como parte del Forum Cultural Guanajuato. Concebido como un recinto de vanguardia, el teatro cuenta con las mejores condiciones para la expresión y disfrute de las artes escénicas.

Su sala principal recupera la forma tradicional de herradura en el área de butacas, misma que está circundada por una cámara acústica, elemento único en el mundo, en el momento de su creación. Estos dos factores confieren las cualidades

más notables de este recinto: una óptima percepción del sonido y una apreciación correcta de la escala humana. Este teatro es uno de los más innovadores de la ciudad y se inauguró el 7 de diciembre del 2010. Brinda mejores condiciones escénicas, técnicas y ambientales para la presentación de grandes obras teatrales.

El recinto cuenta con una capacidad para mil 500 personas; con localidades fijas, móviles y numeradas; además se puede ampliar a 500 localidades adicionales en el Teatro Estudio.

Este recinto, presenta anualmente una agenda que contiene un balance entre las diferentes disciplinas artísticas, así como obras contemporáneas y de repertorio, con artistas nacionales e internacionales, considerando, además, a diversos públicos que año tras año son partícipes de las distintas actividades que programa.

3 CLAVES

1 EL TEATRO del Bicentenario Roberto Plasencia Saldaña fue diseñado por la firma Augusto Quijano Arquitectos

2 FUE INAUGURADO el 7 de diciembre de 2010 en el marco de los festejos nacionales en conmemoración de los doscientos años del inicio de la Independencia de México

3 FORMA PARTE del Forum Cultural Guanajuato en la ciudad de León, el complejo cultural más importante del centro del país

PUESTA EN ESCENA

Además de su tecnología implementada en los diversos rubros técnicos para una mejor experiencia, algunas de las puestas en escena en el teatro han sido "La vida es sueño" de Pedro Calderón de la Barca, versión de Zaragoza de 1636; "Historia de amor" (Últimos capítulos), del dramaturgo francés Jean Luc Lagarce protagonizada por Francesca Guillén, Jorge Núñez y David Eudave, bajo la dirección de Juan Manuel García Belmonte.

En el recinto se han presentado obras latinoamericanas, una variada cartelera de espectáculos y producciones de una selección de los teatros afiliados a la red Ópera Latinoamericana (OLA), así como de la Compañía Nacional de Teatro (CNT) del Instituto Nacional de Bellas Artes.

ACTIVIDADES AL AIRE LIBRE

Además de ofrecer una amplia gama de óperas y obras ahora en su cartelera digital, en el jardín sur se realiza la "Ópera Picnic", por lo menos desde hace 5 años, en la cual se exponen también diversas obras. El acceso a la actividad es completamente gratuita, únicamente se invierte en alimentos y bebidas que pueden ir desde los 100 a 300 pesos.

QUÉ COMER

UN PLATILLO típico de la ciudad de León, Guanajuato, por excelencia es sin duda la deliciosa y colorida Guacamaya. Es una tradición comerse un bolillo relleno con duro o chicharrón de puerco, que es la piel de cerdo dorada en manteca dentro de cazos de cobre, acompañado de cueritos encurtidos, salsa, aguacate, limón y sal.

Cortazar

La denominación antigua de la ciudad correspondía a la de la aldea otomí llamada Degno o lah – hiu; palabra, la primera, que los nahuatlacos mexicas tradujeron a Amoles, o "raíz de jabón".

Cocina tradicional:

Cortazar es tierra de grandes sabores y puedes comprobarlo deleitándote con uno de sus productos gastronómicos más populares por locales y visitantes...

Las gorditas de queso, reconocidas regionalmente como una exquisitez, que solo podrás encontrar en este municipio.

Ya sea solo de queso, con guisos, con masa quebrada o de migajas*, estamos seguros que querrás regresar a desayunar con nosotros.

Restaurantes:

Encontrarás espacios gastronómicos de alta cocina y snacks, donde podrás degustar platillos "Mar y Tierra" y nuestro tradicional Cabrito estilo Cortazar. Ven a Cortazar y descubre todos los sabores de nuestra Cocina con Alma.

Hotelería

Cortazar cuenta con 5 hoteles certificados con la insignia Guanajuato Sano que aseguran que tu estancia sea cómoda y puedas pasar una velada increíble sin preocuparte por detalles que puedan causar inconformidad.

Senderismo guiado

Disfruta de los recorridos a pie a través de nuestras zonas naturales protegidas del Cerro de Culiacán y del cerro de la Gavia. Contamos con Guías certificados que harán de esta experiencia algo único.

Ciclismo*:

Si lo deseas, puedes practicar ciclismo de aventura en el cerro de la Gavia o los caminos que recorren las comunidades asentadas en las faldas del cerro de Culiacán.

Campismo*:

Dentro del área natural protegida del cerro de Culiacán, existen lugares donde es permitida la actividad de campismo, disfruta con tus amigos de esa experiencia en contacto directo con la naturaleza.



Gastronomía



Hotelería



Ecoturismo

TONATIUH HERNÁNDEZ / EL SOL DEL BAJÍO

GUANAJUATO



La fachada con lirios, representa la virtud, sobre conchas que simbolizan la castidad



Lago Cráter, parte de ruta migratorias



Se encuentra a 118 km de Guanajuato

TRES CLAVES PARA ENTENDER LA REGIÓN

- 1 FUNDADA** en 1540 lo que la convierte en uno de los pueblos más antiguos de Guanajuato.
- 2 IR A** Yuriria es descubrir el resultado de la evangelización en Guanajuato
- 3 FUE HABITADO** por chichimecas y su florecimiento se dio gracias al apoyo de Fray Diego de Chávez

HISTORIA Y ARQUITECTURA VIVEN EN YURIRIA

TONATIUH HERNÁNDEZ
El Sol del Bajío

Un sitio con símbolos y leyendas, poblado con historia y escenario de hechos trascendentes que muestran la identidad nacional en cada uno de sus rincones

Un pueblo Mágico del sur del estado; dueño de los más hermosos tesoros, tanto naturales, como hechos por la mano del hombre. Yuriria deriva de la palabra purépecha Yuririhapúndaro que significa "Lago de sangre", fue fundada en 1540 lo que la convierte en uno de los pueblos más antiguos de Guanajuato.

También fue conocida como San Pablo Yuririapúndaro; y actualmente tiene una población poco mayor a los 70 mil habitantes.

En esta ciudad también se encuentra un lago artificial que recibe el nombre de "Laguna de Yuriria".

El profesor Jesús García comentó en entrevista que la ciudad de Yuriria pertenece a la zona metropolitana comercial, junto con las ciudades de Uriangato y Moroleón, al ser una zona textilera, denominada y reconocida desde octubre de 2010.

JOYAS DEL LUGAR

Yuriria está rodeado de edificios históricos y lugares con áreas naturales donde



Cuenta con recreaciones para habitantes; ciclista, sendero perimetral y asadores

LA LAGUNA

ES ARTIFICIAL. Construida por el fraile Agustino Diego de Chávez y Alvarado en el año de 1548, con el objetivo de tener un vaso regulador del Río Lerma, con una superficie de 80 kilómetros cuadrados y una capacidad superior a los 188 mil millones de metros cúbicos de agua

los habitantes del municipio y turistas pueden disfrutar en compañía de sus familias.

El municipio tiene su joya más preciada que es el exconvento de San Agustín, así como la Laguna de Yuriria con su malecón y el Lago Cráter.

Yuriria es un destino ideal para los ad-

miradores de la arquitectura religiosa, por su gran cantidad de hermosos templos, además del ex convento. Entre estas iglesias se encuentran el templo y Ex Convento Agustino de San Pablo, el templo de La Preciosa Sangre de Cristo, el Santuario de la Virgen de Guadalupe, así como los templos de San Antonio, de La

Purísima Concepción, del Señor de Esquipulitas y del Hospital.

Ir a Yuriria es descubrir el resultado de la evangelización en Guanajuato, visitar sus monumentos, comer los platillos locales y celebrar sus festividades.

ANTIGUO CONVENTO DE SAN AGUSTÍN

También conocido como convento de Yuririapúndaro fue construido por frailes Agustinos en 1550, es patrimonio nacional y posee una majestuosa e imponente fachada.

La fachada se encuentra adornada con lirios, representando la virtud, sobre los que se encuentran dispuestas conchas que simbolizan la castidad.

En la parte superior de la fachada se yergue una estatua de San Agustín flanqueado por dos escudos: uno con un águila sobre un nopal y el otro de un águila bicéfala, emblemas de la fusión de dos culturas.

El acceso se encuentra flanqueado por cuatro columnas y San Pedro y San Pablo, que simbolizan los pilares de la iglesia.

TRANSPORTE

Querétaro - Yuriria 200 pesos
Celaya - Yuriria 100 pesos
Morelia - Yuriria 200 pesos.

La central se encuentra en la zona centro a un costado del Ex Convento

HOSPEDAJE

Económicas posada desde 542 la noche a hoteles de 1045 dos personas.

Cortazar

La denominación antigua de la ciudad correspondía a la de la aldea otomí llamada Degno o lah – hiu; palabra, la primera, que los nahuatlacos mexicas tradujeron a Amoles, o "raíz de jabón".

Cocina tradicional:

Cortazar es tierra de grandes sabores y puedes comprobarlo deleitándote con uno de sus productos gastronómicos más populares por locales y visitantes...

Las gorditas de queso, reconocidas regionalmente como una exquisitez, que solo podrás encontrar en este municipio.

Ya sea solo de queso, con guisos, con masa quebrada o de migajas*, estamos seguros que querrás regresar a desayunar con nosotros.

Restaurantes:

Encontrarás espacios gastronómicos de alta cocina y snacks, donde podrás degustar platillos "Mar y Tierra" y nuestro tradicional Cabrito estilo Cortazar. Ven a Cortazar y descubre todos los sabores de nuestra Cocina con Alma.

Hotelería

Cortazar cuenta con 5 hoteles certificados con la insignia Guanajuato Sano que aseguran que tu estancia sea cómoda y puedas pasar una velada increíble sin preocuparte por detalles que puedan causar inconformidad.

Senderismo guiado

Disfruta de los recorridos a pie a través de nuestras zonas naturales protegidas del Cerro de Culiacán y del cerro de la Gavia. Contamos con Guías certificados que harán de esta experiencia algo único.

Ciclismo*:

Si lo deseas, puedes practicar ciclismo de aventura en el cerro de la Gavia o los caminos que recorren las comunidades asentadas en las faldas del cerro de Culiacán.

Campismo*:

Dentro del área natural protegida del cerro de Culiacán, existen lugares donde es permitida la actividad de campismo, disfruta con tus amigos de esa experiencia en contacto directo con la naturaleza.



Gastronomía



Hotelería



Ecoturismo

TAR Aerolíneas | tarmexico.com

#VUELAVERANO2021

VUELA
COMO
TE GUSTA

VUELA COMO TE GUSTA

(442) 213 0000 @vuelatar f i t